

## 第4章 北野遺跡の調査

### I 遺跡の立地と環境

北野遺跡は、藤間江川に面した標高 17～18m の台地縁辺にあり、開析した小支谷を囲うように立地する南北 250m、東西 650m 以上の遺跡である。上福岡駅まで 600m に位置する利便性のため、昭和 30 年代から宅地開発され、ほとんど空き地は残っていない。

周辺の遺跡は、1 km 上流に縄文集落の西遺跡、下流に旧石器時代から縄文、古代、中近世にわたる複合遺

跡の川崎遺跡、川崎横穴墓群がある。

1965 年の分布調査、1970 年代後半の宅地開発で縄文時代早～中期の土器片が採集され、1980 年以来、2018 年 4 月現在 44 ケ所で試掘調査が行われている。縄文時代中期と平安時代の住居跡各 1 軒、縄文時代中期頃と考えられる集石土坑、中世以前とみられる溝等を検出、縄文時代中期深鉢土器の顔面把手等も採集されている。



第 17 図 北野遺跡の地形と調査区 (1/4,000)

## Ⅱ 北野遺跡第31地点

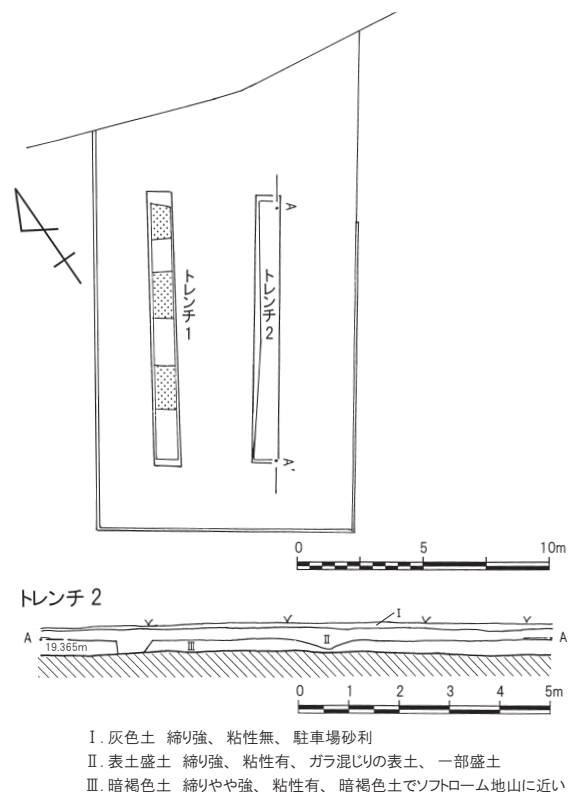
## (1) 調査の概要

調査は分譲住宅建設に伴うもので、原因者より2015年7月8日付けで「埋蔵文化財事前協議書」がふじみ野市教育委員会に提出された。申請地は遺跡範囲の中央部に位置する。申請者と協議の結果、遺構の存在を確認するため2015年8月18日に試掘調査を実施した。

試掘調査は幅約1mのトレンチ2本を設定し、重機による表土除去後、人力による調査を行った。現地表面から地山ローム層までの深さは50～60cmである。遺構は確認されなかった。写真撮影・全測図作成等記録保存を行ったうえ埋戻し、調査を終了した。なお、旧石器時代の調査は行っていない。

## (2) 遺構と遺物

遺物はすべてトレンチ覆土中から出土したものである。出土遺物に関しては第19図及び第15表に掲載した。



第18図 北野遺跡第31地点調査区域図(1/300)、土層(1/150)

第14表 北野遺跡調査一覧表

地点	所在地	調査期間( )は試掘調査	面積(m <sup>2</sup> )	調査原因	確認された遺構と遺物	所収報告書
1	北野2-2110-1の一部、2112-1	(2006.4.7)	408(44)	分譲住宅	遺構遺物なし	市3
2	北野1-3119-11	(2006.8.4)	131	個人住宅	遺構遺物なし	18教要、市3
3	北野1-3061-4	(2006.4.28)	148	個人住宅	保護層有、遺構遺物なし	市3
4	北野2-8-3	(2006.8.24)	58	個人住宅	遺構遺物なし	18教要
92-1	大原2-2079-1	(1992.6.19～22)	617	駐車場	溝2、縄文時代中期土器片、土師器片	埋15
92-2	北野2-1809-1	(1992.8.6)	138	個人住宅	遺構遺物なし	埋15
99-1	北野2-1797-5	(1999.7.2)	157.4	個人住宅	遺構なし、縄文土器片	埋22
99-2	北野2-1787-1	(1999.8.9～12)	179.1	個人住宅	遺構なし、縄文土器片	埋22
02	北野1-3058-1、3114-1の一部	(2002.11.28～29)	100	公園歩道	遺構遺物なし	埋25
03-1	北野1-3058-1、3114-1の一部	(2003.7.1～11)	1,484	公園	遺構遺物なし	埋26
03-2	大原2-2081-6	(2003.8.8～11)	350	宅地造成	土坑1、縄文土器片	埋26
04	北野2-1827-1～3	(2004.4.16～19)	435	共同住宅	遺構遺物なし	埋27
05	北野1-3129-3・20	(2005.12.2)	101	個人住宅	遺構遺物なし	17教要
16	大原1-2070-1、2071-1	(2009.4.8～10)	296(1,888)	宅地造成	ビット3、中期初頭土器・石器	市8
17	大原1-2079-1・6	(2009.10.13～17)	122.5(412)	共同住宅	土坑2、阿玉台IV土器	市8
18	北野2-1828-2・12、1829-1・2	(2009.3.9～18)	178(507.9)	分譲住宅	縄文住居跡1(J1住)、奈良平安住居跡(H1住)、土坑3、ビット8	市8
19	北野2-1821-1・2、1820-4	(2010.12.1～2)	476.3	共同住宅	ビット2、遺物なし	市10
20	北野2-1835-11	(2011.8.11)	61.3(4)	個人住宅	遺構遺物なし	市14
21	北野1-3117-3、3118-1	(2011.12.8～20)	830	分譲住宅	堀跡1、縄文土器片、焙烙	市14
22	北野2-1788-8の一部	(2012.2.6～8)	48(207.1)	分譲住宅	遺構なし、須恵器片	市14
23	北野1-3111-4(1・4・9)	(2012.8.28)	140.8	個人住宅	遺構遺物なし	市15
24	北野1-3063-1	(2012.9.13～14)	335	分譲住宅	土坑1、根張り溝1、縄文土器片	市15
25	北野2-1833-3(2・6・6)	(2012.12.10)	142.7	分譲住宅	遺構遺物なし	市15
26	北野2-1795-3	(2012.12.14)	117	分譲住宅	遺構遺物なし	市15
27	北野1-3119-11	(2014.5.7)	481	共同住宅	遺構遺物なし	市20
28	北野2-2110-9	(2014.5.27～28)	100.6	分譲住宅	遺構遺物なし	市20
28	北野2-2110-8	(2014.5.27)5.28	101.4	個人住宅	縄文時代集石土坑1、土器片	市20
29	北野2-1830-8	(2014.10.14～15)	83.7	分譲住宅	土坑1、遺物なし	市20
30	北野2-2067-8	(2014.10.30・11.5)	75.9	分譲住宅	溝1、遺物なし	市20
31	北野2-2130-4・9	(2015.8.18)	179	分譲住宅	遺構なし、縄文土器片	市22
32	北野2-1841-7他	(2015.8.27)	209	分譲住宅	遺構遺物なし	市22
33	北野2-1801-3・4・42・43	(2015.12.1～8)2015.12.15～21	627.69	分譲住宅	集石土坑5、縄文土器片	市19
34	大原-2073-1	(2015.12.7～8)	276.13	共同住宅	ビット1、縄文土器片	市22
35	北野2-2116-4	(2015.12.8)	53	個人住宅	遺構遺物なし	市22
36	大原1-2058-10・11の各一部	(2016.2.15～16)	212	共同住宅	遺構なし、土器片	市22
37	北野1-3127-23・25	(2016.3.25)	70.25	個人住宅	遺構遺物なし	市22
38	北野2-1807-6・7・8、1808-3・5	(2016.7.29)	106.9	個人住宅	遺構なし、縄文土器片	未報告
39	北野1-3129-27・28	(2016.12.5)	119	建売住宅	遺構遺物なし	未報告
40	北野2-5-27	(2017.1.31)	65	個人住宅	遺構遺物なし	未報告
41	北野2-1794-2の一部	(2017.2.20)	157.49	専用住宅	遺構遺物なし	未報告
42	大原2-5692-9	(2017.7.6)	63.83	建売住宅	溝、ビット、遺物なし	未報告
43	北野2-2129-11	(2017.8.4)	86.67	個人住宅	遺構なし、縄文土器片	未報告
44	北野2-2129-7	(2017.12.14)	68.59	分譲住宅	遺構遺物なし	未報告

※埋:上福岡市教育委員会埋蔵文化財の調査報告書、上遺調:上福岡市遺跡調査会報告書、教要:上福岡市・ふじみ野市教育要覧、市:ふじみ野市市内遺跡群報告書



## VII 北野遺跡第36地点

## (1) 調査の概要

調査は共同住宅建設に伴うもので、原因者より2016年1月22日付けで「埋蔵文化財事前協議書」が提出された。申請地は遺跡範囲の中央部に位置する。申請者と協議の結果、遺構の存在を確認するため、2016年2月15日～16日に試掘調査を実施した。調査は幅約1.2～1.6mのトレンチ2本を設定し、重機で表土除去後、人力による表面精査を行った。現地表面から地山ローム層までの深さは約40cmである。

調査の結果、表土中より縄文土器片1点が出土したのみで遺構は発見されなかったため、写真撮影・全測図作成等記録保存を行ったうえで埋戻し、調査を終了した。なお、旧石器時代の確認調査は行っていない。

遺物は無文の深鉢底部で、金雲母を多く含む。中期か。

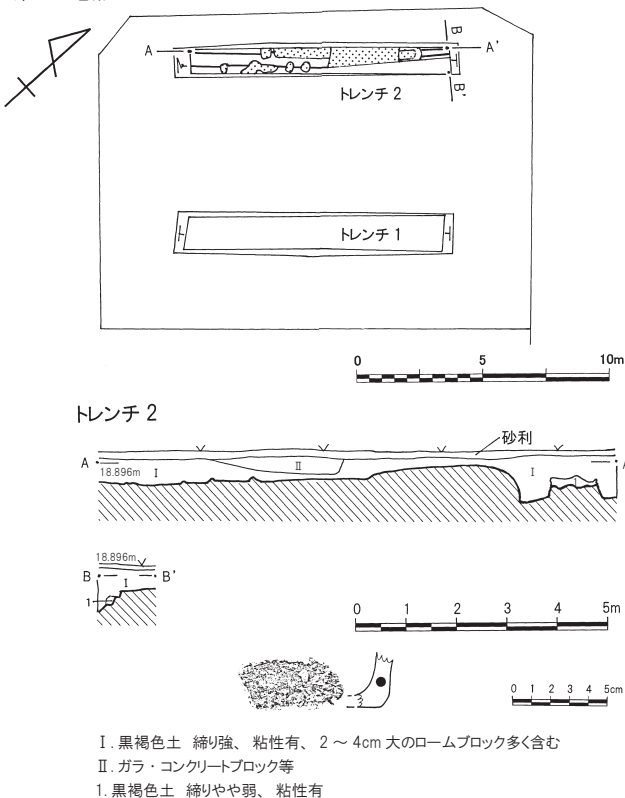
## VIII 北野遺跡第37地点

## (1) 調査の概要

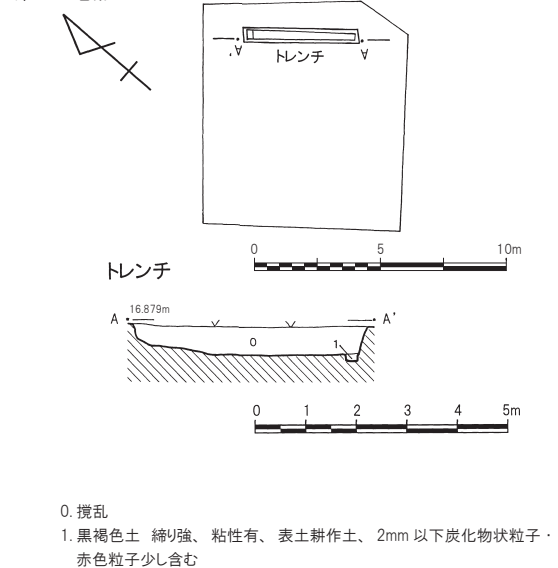
調査は個人住宅建設に伴うもので、原因者より2016年3月22日付けで「埋蔵文化財事前協議書」がふじみ野市教育委員会に提出された。申請地は遺跡範囲の南西部に位置する。申請者と協議の結果、遺構の存在を確認するため、2016年3月25日に試掘調査を実施した。調査は幅約60cmのトレンチ1本を設定し、人力で表土除去、表面精査を行った。現地表面から約60cmまでが表土層であり、その下は埋没谷覆土のため地山ローム層は確認できなかった。

調査の結果、遺構・遺物は確認されなかったため、写真撮影・全測図作成等記録保存を行ったうえで埋戻し、調査を終了した。なお、旧石器時代の確認調査は行っていない。

第36地点



第37地点



第21図 北野遺跡第36・37地点調査区域図(1/300)、土層(1/150)、第36地点出土遺物(1/4)




北野遺跡第 35 地点調査風景



北野遺跡第 35 地点トレンチ



北野遺跡第 36 地点調査風景



北野遺跡第 36 地点トレンチ 1



北野遺跡第 36 地点出土遺物



北野遺跡第 37 地点トレンチ



北野遺跡第 37 地点調査風景