

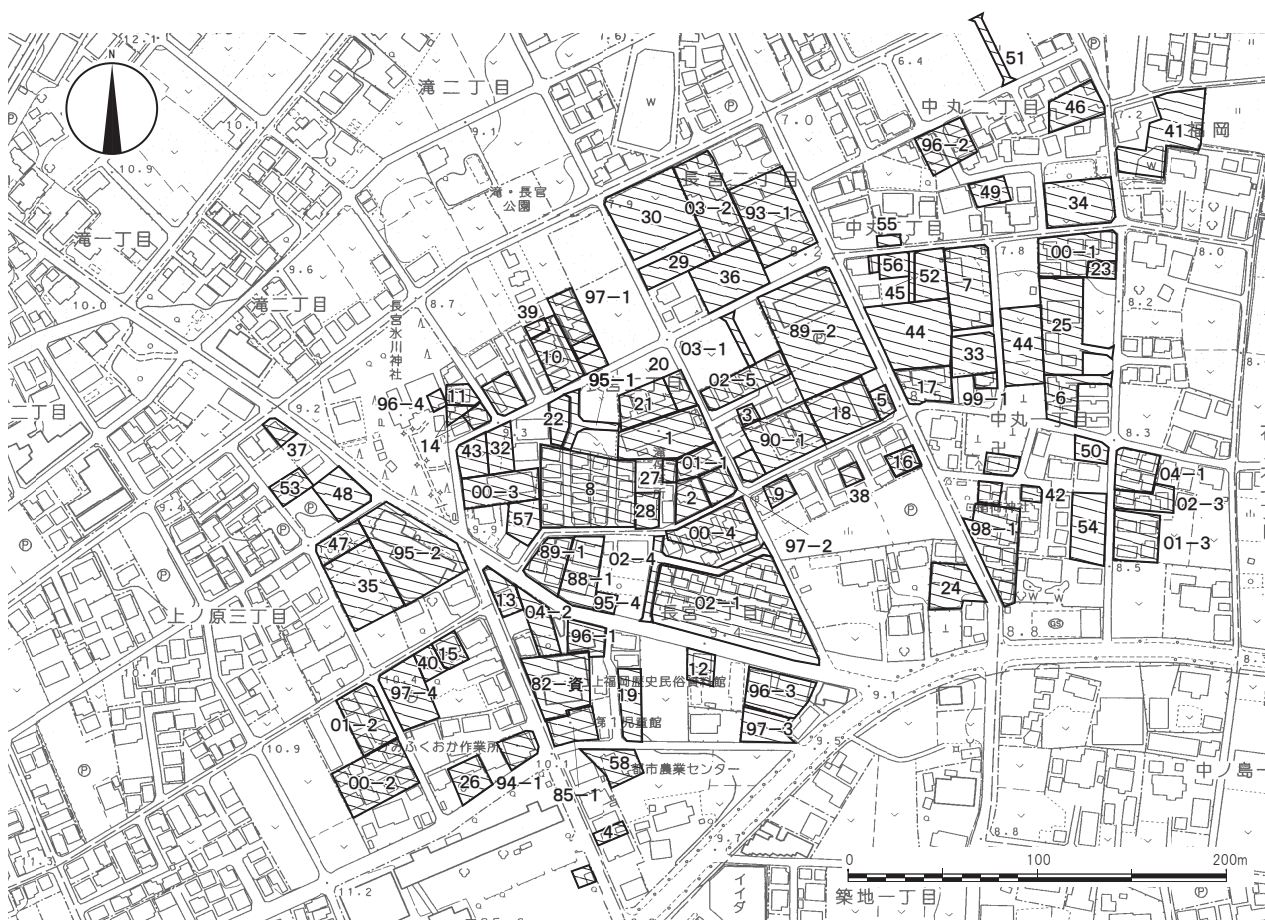
第9章 長宮遺跡の調査

I 遺跡の立地と環境

長宮遺跡は、武蔵野台地の北東端、荒川低地に舌状に突き出た武蔵野段丘面の台地東側をおりた一段低い立川段丘面に立地している。この低位の段丘面には「熊の山」と呼ばれた山林を湧水源とする清水が流れ（現在は排水溝として利用）、幅 100 m ほどの緩い小支谷を形成し、清水の北側左岸に滝遺跡、南側右岸に長宮遺跡が分布する。北東側は荒川低地の沖積地と接し、500 m 南側には福岡江川が流れ、標高 9 ～ 10 m 前後の微高地を形成する。遺跡の範囲は南北 300 m、東西 500 m 以上ある。宅地開発が進むが部分的に畑が残っている。

遺跡の西方には長宮氷川神社があり、この神社の縁起伝承には「長宮千軒町」として繁盛したが、戦国期に壊滅した旨が記されている。周辺の遺跡は、北側に縄文時代早・前期、古墳時代前・後期から奈良・平安時代の遺跡である滝遺跡、南側には飛鳥・奈良・平安時代、中近世の松山遺跡が隣接する。1977 年の保育園建設に伴う緊急調査で中世の屋敷地と思われる。

遺構群を検出したのをはじめ、宅地造成などにより 2019 年 4 月現在 96 ヶ所で調査を行っている。主たる時代と遺構は縄文時代早期後葉から前期・中期・後期前葉までの集落跡、南側の松山遺跡寄りに飛鳥時代の住居跡、中世末から近世初頭の屋敷跡や長宮氷川神社参道に關係のある溝跡などである。

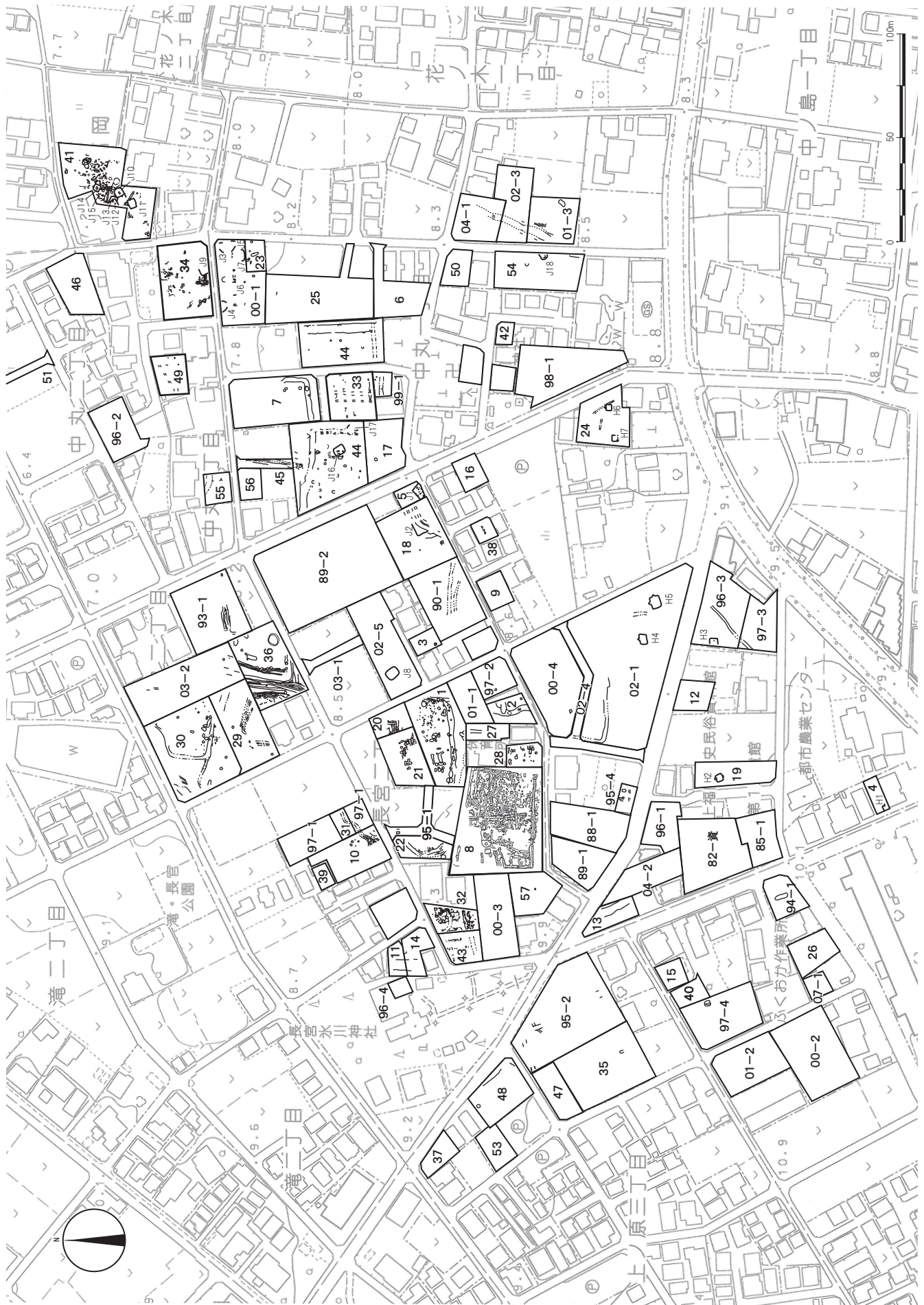


第 46 図 長宮遺跡の地形と調査区 (1/4,000)

第 33 表 長宮遺跡調査一覧表

地点	所在地	調査期間 () は試掘調査	面積(m ²)	調査原因	確認された遺構と遺物	所収報告書
1 次	長宮 2-1-23	1977.10.3 ~ 30	1,000	保育園	溝 3、土坑 48、柱穴	川崎 3 次
2 次	長宮 2-1-27	1978.4.25 ~ 5.15	235	民間宅地	溝 2、土坑 1、石臼、板碑、砥石、古銭、陶器、馬骨	上埋 I
3 次	長宮 2-5-11	1978.7.24 ~ 30	111	民間宅地	土坑 1	上埋 I
4 次	長宮 1-1-14	1978.10.6 ~ 9	37		住居跡 1、土師器、須恵器、鉄製品	上埋 I
5 次	長宮 2-5-2	1979.4.16 ~ 20	110		縄文前期住居跡 1、縄文土器片	上埋 II、IV
6 次	中丸 1-4-13	1980.4.21 ~ 30	515		遺構なし、中世以降陶器片	上埋 III
7 次	中丸 1-3-6	1980.5.13 ~ 31	869		溝、井戸跡、縄文土器、中世以降陶器片	上埋 III
8 次	長宮 2-1-10 ~ 13	1980.9.8 ~ 10.8	1,900	宅地造成	中世溝、井戸、土坑、板碑、砥石、陶磁器、古銭、馬歯	上調 1
9 次	長宮 1-4-10	1980.9.21 ~ 30	200		遺構なし、中世以降陶器片	上埋 III
10 次	長宮 2-3-4	1980.12.5 ~ 15	485		溝、土坑他、縄文前期土器・石器、中世以降古銭・陶器	上埋 III
11 次	長宮 2-2-10	1980.12.16 ~ 22	117		溝、縄文土器片、中世以降陶器	上埋 III
12 次	長宮 1-2-7	1981.5.26 ~ 30	160	個人住宅	縄文土器片	上埋 IV
13 次	長宮 1-2-13	1981.6.3 ~ 11	251	個人住宅	溝、縄文土器片	上埋 IV
82 試	長宮 1-2-12		1,000	歴史民俗資料館	溝 2	S57 上社
14 次	長宮 2-2-1	1985.9.24 ~ 27	156	個人住宅	溝 1	上埋 VIII
15 次	西原 2-5-8	1985.10.22 ~ 31	116	個人住宅	遺構遺物なし	上埋 VIII
85 試	長宮 1-2-11	(1986.3.6 ~ 15)	400	学童保育	溝 2	S60 上社
16 次	長宮 1-4-7	1986.6.9 ~ 17	173	個人住宅	縄文土器片	上埋 IX
17 次	中丸 1-3-11	1987.6.19 ~ 30	504	個人住宅	縄文前期土器散布	上埋 X
88 試	長宮 1-3-8	(1988.9.13 ~ 16)	657	住宅建設	遺構遺物なし	上埋 11
89 試 (1)	長宮 1-3-9	(1989.9.20 ~ 30)	448	住宅建設	遺構遺物なし	上埋 12
89 試 (2)	長宮 2-5-19	(1989.11.14 ~ 24)	1,778	住宅建設	遺構遺物なし	上埋 12
90 試	長宮 2-5-4	(1990.11.27 ~ 30)	919	共同住宅	溝、遺物なし	上埋 13
18 次	長宮 2-5-3	1992.10.6 ~ 12.2	925	共同住宅	縄文住居跡 1、中近世土坑 2、溝 5	上埋 15
19 次	長宮 1-2-21,35	1993.12.17 ~ 1994.1.22	467	駐車場	古墳末期住居跡 1	上埋 15
93 試	長宮 2-4-2 の一部	(1994.2.10 ~ 28)	1,501.54	共同住宅	溝 2、土坑 1、中世後期板碑	H5 上社
94 試	西原 2-5-1	(1994.7.25 ~ 8.2)	314	心身障害者 デイケア施設	断面函形溝 1	上埋 17
20 次	長宮 2-1-22 の一部	1995.4.10 ~ 5.9	169.59	個人住宅	中近世溝 4	上埋 18
21 次	長宮 2-1-63,65	(1995.6.19 ~ 8.8)	360.94	個人住宅	中近世溝 1、井戸 7	上埋 18
95 試 (1)	長宮 2-1-20 外	(1995.8.9 ~ 28)	421	市道敷設	遺構遺物なし	上埋 18
95 試 (2)	上ノ原 3-1-6 外 4 筆	(1995.10.4 ~ 12)	1,528	共同住宅	溝 1	上埋 18
22 次	長宮 2-1-60	(1995.10.23 ~ 25) 1995.10.27 ~ 11.9	269	駐車場	中近世井戸跡 4、土坑 3、溝 1、陶器、板碑破片、かわらけ	上調 6、上埋 18
95 試 (4)	長宮 1-3-13	(1995.12.12 ~ 25)	120	駐車場	土坑、溝、遺物なし	上埋 18
96 試 (1)	長宮 1-2-16	(1996.7.12 ~ 18)	348.52	宅地造成	遺構遺物なし	上埋 19
96 試 (2)	中丸 2-2-9 他 3 筆	(1996.11.7)	568	宅地造成	遺構遺物なし	上埋 19
96 試 (3)	長宮 1-2-4	(1997.1.14 ~ 21)	794.16	共同住宅	古墳～奈良住居跡 1	上埋 19
96 試 (4)	長宮 2-2-4	(1997.2.24)	204.78	社務所改築	遺構遺物なし	H8 上社
97 試 (1)	長宮 2-3-3	(1997.4.8 ~ 9)	611	農地天地返し	溝 1 (時期不明)	上埋 20
97 試 (2)	長宮 2-1-2	(1997.4.9 ~ 11)	289	個人住宅	土坑 1 (時期不明)	上埋 20
97 試 (3)	長宮 1-2-36,37	(1997.6.4 ~ 5)	423.33	駐車場	溝 1	上埋 20
97 試 (4)	西原 2-5-6	(1997.8.15 ~ 21)	753	駐車場	中近世竪穴状遺構 1	上埋 20
98 試	中丸 1-2-4	(1998.11.24 ~ 27)	1,014	宅地造成	遺構遺物なし	上埋 21
99 試	中丸 1-3-12	(1999.11.8 ~ 16)	98	個人住宅	溝 1、縄文前期集石 2	上埋 22
00 試 (1)	中丸 1-4-7	(2000.7.4 ~ 11)	932	宅地造成 (土地 分譲)	縄文前期 (関山期) 住居跡 5、土坑 13	上埋 23
00 試 (2)	西原 2-4-8,10	(2000.7.17 ~ 24)	1,081	宅地造成 (土地 分譲)	遺構遺物なし	上埋 23
00 試 (3)	長宮 2-1-17	(2000.8.21 ~ 23)	687	共同住宅	遺構遺物なし	上埋 23
00 試 (4)	長宮 1-3-3A,4A	(2001.1.17 ~ 23)	1,118.9	宅地造成 (土地 分譲)	近世以降土坑 1	上埋 23
23 次	中丸 1-4-7	2001.7.18 ~ 26	137.01	個人住宅	土坑 6 (縄文早期後葉 1、前期 4、近世以降 1)	上埋 24
01 試 (1)	長宮 2-1-3	(2001.4.20 ~ 24)	330	個人住宅	遺構遺物なし	上埋 24
01 試 (2)	西原 2-4-7	(2001.5.25)	634	共同住宅	遺構遺物なし	上埋 24
01 試 (3)	中丸 1-1-3	(2001.8.7 ~ 24)	513	共同住宅	道路状遺構 1、縄文前期土坑 1	上埋 24
01 試 (4)	長宮 2-3-6	(2001.11.6)	130	個人住宅	遺構遺物なし	H13 上社

地点	所在地	調査期間 () は試掘調査	面積 (㎡)	調査原因	確認された遺構と遺物	所収報告書
02 試 (1)	長宮 1-3-2 ～ 5	(2002.6.5 ～ 11)	3,536	宅地造成 (土地分譲)	住居跡 2【盛土保存】	上埋 25
24 次	長宮 1-4-3	(2002.6.20 ～ 7.2) 2003.1.30 ～ 2.14	575	個人住宅	住居跡 2、溝 2	上埋 25、H14 上社
02 試 (3)	中丸 1-1-5	(2002.9.3 ～ 11)	622	宅地造成 (土地分譲)	道路状遺構 1	上埋 25
02 試 (4)	長宮 1-3-31	(2002.9.20 ～ 25)	362.19	地区計画道路	溝 1	上埋 25
02 試 (5)	長宮 2-5-6	(2003.3.10 ～ 12)	827	宅地造成	住居跡 1【盛土保存】	H14 上社
03 試 (1)	長宮 2-5-30、32	(2003.9.16)	196.64	区画道路	遺構遺物なし	上埋 26
03 試 (2)	長宮 2-4-7	(2003.12.16 ～ 18)	1,123	宅地造成	井戸跡 1	上埋 26
04 試 (1)	中丸 1-1-11	(2004.11.26)	488	宅地造成	道路状遺構、遺物なし	上埋 27
04 試 (2)	長宮 1-2-15	(2004.12.7 ～ 9)	466	農地改良	遺構遺物なし	上埋 27
25	中丸 1-4-8	(2007.2.15 ～ 16)	1,161	個人住宅	ピット 3、縄文土器・石器他	市内 3
26	西原 2-5-2 の一部	(2007.3.28)	594	個人住宅	縄文土器片	市内 3
27	長宮 2-1-4	(2007.5.30 ～ 31)	174.58	個人住宅	溝。保存措置	市内 4
28	長宮 2-1-8	(2007.5.31 ～ 6.5) 2007.6.6 ～ 22	188	個人住宅	中近世井戸 5、土坑 10、ピット 13 他、縄文土器・石器、中近世陶磁器他	市内 4
29	長宮 2-4-6 の一部	(2007.11.20 ～ 12.3) 2007.12.4 ～ 5	618	共同住宅	土坑 1、井戸 2、堀跡 1、溝 5、ピット 10、縄文土器、中近世土器他	市内 4
30	長宮 2-4-6	(2009.9.28 ～ 11.2) 2009.11.4 ～ 12.8	1,362.1	老人福祉施設	中近世土坑、井戸、ピット 8、溝 2、縄文土器・石器、中近世陶磁器他	市内 7、8
31	欠番					
32	長宮 2-1-18	(2010.1.15 ～ 25) 2010.2.4 ～ 26	271	分譲住宅	中近世土坑 20、ピット 142、溝 3、縄文土器、中近世陶磁器他	市内 7、8
33	中丸 1-3-2	(2011.5.19 ～ 31)	534	分譲住宅	縄文時代集石土坑 1、土坑 4、ピット 13、溝 3、縄文土器、瓦器、陶磁器	市内 14
34	中丸 2-2-2,46	(2011.6.27 ～ 7.16) 2011.11.2 ～ 12.1	914	分譲住宅	縄文時代早期炉穴、前期（関山）住居跡 1、近世溝、縄文土器他	市内 11
35	上ノ原 3-1-4	(2011.9.9 ～ 26)	1,157.88	分譲住宅	縄文時代炉穴 1、土器、石鏃	市内 14
36	長宮 2-4-3	(2011.10.4 ～ 17) 2011.10.21 ～ 11.14	981	分譲住宅	中近世井戸 16、土坑 4、溝 16、ピット 20、板碑他	市内 11
37	上ノ原 3-6-6	(2011.11.8)	105	個人住宅	遺構遺物なし	市内 14
38	長宮 1-4-27	(2011.11.24 ～ 25)	101	分譲住宅	遺構遺物なし	市内 14
39	長宮 2-3-23	(2012.2.1)	130.54	個人住宅	遺構遺物なし	市内 14
40	西原 2-5-7 の一部	(2012.4.16)	201	個人住宅	遺構なし、縄文土器片	市内 15
41	福岡字丸橋 988-1 ～ 3、989-2 ～ 5、990-3	(2012.4.17 ～ 25) 2012.6.11 ～ 7.25	1,152.62	分譲住宅	縄文時代炉穴 10、縄文時代前期住居跡 6、落とし穴 2、土坑 27、ピット 190、溝 4、縄文前期土器片、石器、近世陶磁器等	市内 12
42	仲丸 1-2-24	(2012.7.31)	101	分譲住宅	遺構遺物なし	市内 15
43	長宮 2-1-72	(2013.2.27 ～ 3.1)	231	個人住宅	中世～近世溝 2・土坑 3・ピット 17、土器、磁器	市内 15
44	中丸 1-3-3,4-5	(2013.5.14 ～ 6.24) 2013.6.25 ～ 7.30	1,329	分譲住宅	縄文前期住居跡 1、炉穴 6、落とし穴 1、土坑 15、井戸 5、溝 9、ピット 4、縄文時代前期の土器、石器、中近世以降の陶磁器や板碑	市内 13
45	中丸 1-3-17・18、3-5	(2013.8.7 ～ 10)	119	道路築造	溝 2、土師器、石器、板碑	市内 18
46	中丸 2-22・13	(2013.9.6 ～ 10)	488	高齢者 デイサービス センター	遺構なし、磁器	市内 18
47	上ノ原 3-1-5	(2013.10.10)	330	共同住宅	遺構遺物なし	市内 18
48	上ノ原 3-6-1	(2014.4.2 ～ 8)	555	分譲建売	井戸 1、溝 1、遺物なし	市内 20
49	中丸 2-2-4	(2014.10.23 ～ 30)	293.09	集合住宅	焼土跡 5（縄文時代）、遺物なし	市内 20
50	中丸 1-2-17	(2015.3.16)	228	分譲住宅	遺構なし、陶磁器	市内 20
51	中丸 2-3-45・46	(2012.4.5)	176	道路	遺構なし、土器片 1	市内 15
52	中丸 1-3-24	(2016.3.11 ～ 17)	484	分譲住宅	土坑 1、井戸 3、ピット 6、溝 2、土器片、石器、古銭、陶磁器	市内 22
53	上ノ原 3-6-3	(2016.7.11)	223	共同住宅	遺構なし、土器片、陶磁器	市内 24
54	中丸 1-2-16	(2017.5.16 ～ 23)	800	分譲住宅	縄文前期住居跡 1、土坑 1、溝 1、縄文土器、石器	市内 24
55	中丸 2-2-6 の一部	(2017.6.29)	191	個人住宅	土坑 1、溝 1、土器片、石器、石臼	市内 24
56	中丸 1-3-37	(2017.7.5)	123	個人住宅	遺構遺物なし	市内 24
57	長宮 2-1-16	(2018.2.15)	374.63	個人住宅	土坑 1（縄文時代か）、縄文土器片	市内 24
58	長宮 1-1-7	(2018.7.2)	360	寄宿舎	溝 1、土師器片、須恵器片	未報告



第47図 長宮遺跡遺構分布図 (1/2,500)

第34表 長宮遺跡縄文時代住居跡一覧表 (単位 cm)

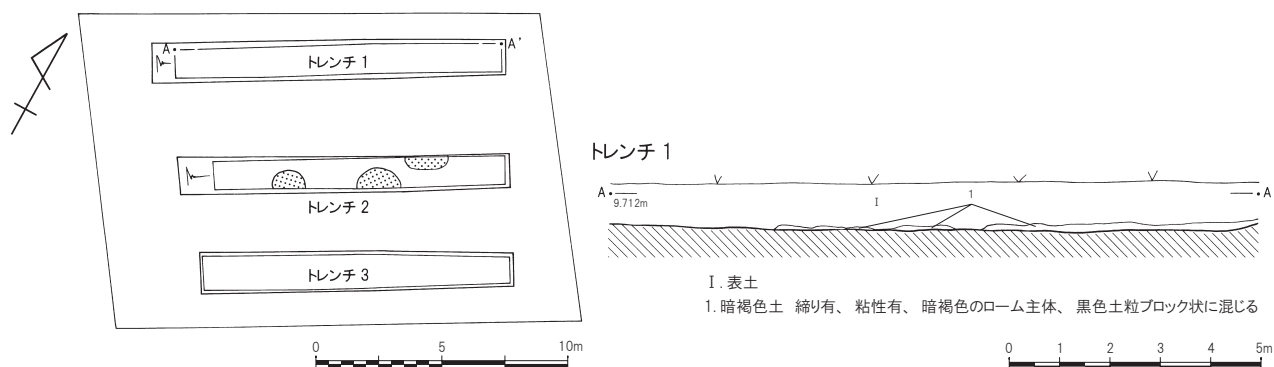
住居 番号	調査 年度	調査名	調査率	平面形 () は 推定	規模	炉	設置 壁	炉	周溝	主軸方位	時期	備考	所収報告書
								規模 (cm)					
J1	1979	5 地点 2 号住居		長梯形	600 ×	炉		×	○		関山期		上埋 II、IV
J2	1992	18 地点 3 号住居			×			×			関山期		上埋 15
J3	2000	00 年試掘(1) 1 号住	プラン		×								上埋 23
J4	2000	00 年試掘(1) 2 号住	プラン		×								上埋 23
J5	2000	00 年試掘(1) 3 号住	プラン		×								上埋 23
J6	2000	00 年試掘(1) 4 号住	プラン		×								上埋 23
J7	2000	00 年試掘(1) 5 号住	プラン		×								上埋 23
J8	2002	02 年試掘 (5)	プラン		×			×	○				H14 上社
J9	2011	34 地点 J9 号住	1/4	(方形)	(395) × (330)	炉 2		① 52 × 68 ② 70 × 51			関山 II		市内 11
J10	2012	41 地点 J10 号住	完掘	方形	400 × 418	炉		123 × 78	○	N -108- W	関山 II		市内 12
J11	2012	41 地点 J11 号住	完掘	長方形	420 × 365	炉 2		① 57 × 60 ② 55 × 41		N -94- W	関山 II		市内 12
J12	2012	41 地点 J12 号住	1/2	(方形)	(320) × (360)				○	N -25- W	関山 II		市内 12
J13	2012	41 地点 J13 号住	3/4	(長方形)	(355) × (340)	炉		78 × 49		N -60- W	関山 II		市内 12
J14	2012	41 地点 J14 号住	完掘	方形	310 × 310	炉		125 × 98	○	N -34- E	関山 II		市内 12
J15	2012	41 地点 J15 号住	一部	(方形)	(125) × (170)				○	N -34- E	関山 II		市内 12
J16	2012	44 地点 J16 号住	完掘	隅丸 長方形	515 × 404	炉	北	120 × 75	○	N -34- E	関山 II		市内 13
J17	2012	44 地点 J17 号住	未掘	不明	(500 以上) × 450	—	—		—	—	関山	プランのみ確認	市内 13
J18	2017	54 地点 J18 号住	2/5	隅丸 長方形か	(205) × 330	炉		36 × 44	—	—	関山 II		市内 24

II 長宮遺跡第 53 地点

(1) 調査の概要

調査は共同住宅建設に伴うもので、原因者より 2016 年 5 月 2 日付けで「埋蔵文化財事前協議書」がふじみ野市教育委員会に提出された。申請地は遺跡範囲内の西部に位置する。申請者と協議の結果、遺構の存在を確認するため、2016 年 7 月 11 日に試掘調査を実施した。

試掘調査は幅 1.5 m のトレンチ 3 本を設定し、重機で表土除去後、人力による調査を行った。現地表面から地山・ローム層までの深さは約 70 ～ 80 cm であった。遺構・遺物は確認されなかったため、写真撮影・平板測量による全測図作成等記録保存を行ったうえ埋戻し、調査を終了した。なお、旧石器時代の確認調査は行っていない。



第48図 長宮遺跡第53地点調査区域図 (1/300)、土層 (1/150)



長宮遺跡第 53 地点トレンチ 1



長宮遺跡第 53 地点トレンチ 2



長宮遺跡第 53 地点トレンチ 3



長宮遺跡第 53 地点調査風景