

(株)東京航業研究所、(有)文化財 COM

6. 発掘調査ならびに整理作業参加者は下記の皆様である。特に、大井氏館跡遺跡第14地点の調査にあたっては富士見市教育委員会ならびに同市作業員の方々に多大な協力を頂いた。また、江川南遺跡第19地点の調査にあたっては上福岡市教育委員会ならびに同市作業員の方々に多大な協力を頂いた。記して厚く感謝の意を表したい。

〈発掘調査参加者〉(敬称略)

新井和枝、飯塚泰子、井上晴江、内田潔、大曾根キク子、笠原英子、加藤智香子、金子君子、小林こずい、河野匠、河野格、酒井昭、佐久間ひろ子、篠崎忠三、鈴木英子、鈴木エミ子、鈴木勝弘、関田成美、高貝しず子、戸澤竹二、中嶋末子、野岡由紀子、林きぬ子、比嘉洋子、増沢勝実、村端和樹、若尾久美子、若林紀美代

(富士見市教育委員会) 飯田久子、上田寛、川上文明、佐々木真理子、島田仁、清水七枝、関根輝子、高野ナミ、塚本政勝、戸田美根子、富田茂夫、中川和弘、成田淑美、成田良一、羽田美代子、吉田信江

(上福岡市教育委員会) 長田弘毅、壺岐ヒサ子、井川弘、宇佐美弘澄、遠藤忠志、小田静夫、小野沢保孝、菊口繁子、西城満期子、鈴木ちい、滝沢久嘉、富寺佐代子、中村正、宮崎達夫、吉田寛

〈整理作業参加者〉(敬称略)

青山奈保美、石垣ゆき子、大久保明子、小林登喜江、須藤さち子、高橋けい子、丹治つや子、中田藤子、福島雅子、山口妙子

凡 例




1. 本書の遺構・遺物挿図の指示は以下のとおりである。

(1) 縮尺は原則として

遺構配置図 1:300 遺構平面図・遺物出土状況図 1:60、1:30 炉などの詳細図 1:30
土器実測図 1:4 土器拓影図 1:3 石器実測図 1:3、2:3 銭 1:1

(2) 遺構断面図の水糸高は海拔高を示す。明記していないのは同図版中の前遺構の海拔高に同じ。

(3) 遺構図における screen-tone の指示、遺物出土状況のドットの指示。

攪乱  地山(ローム)  焼土 
土器 ● 石器★ 黒曜石・チャート▲ 磔○

(4) 土器実測図における screen-tone の指示。

地文縄文  撚糸文 

(5) 土器断面図は、「網目」が繊維含有、●が雲母粒を含有する縄文土器を表わしている。

2. 住居跡名は、遺跡内の通し番号にしている。

3. 本報告にかかる出土品及び記録図面・写真等は一括して大井町教育委員会生涯学習課に保管してある。

第3表 2003年度埋蔵文化財調査一覧表

	遺跡・地点名	申請地	面積(㎡)	原因	試掘期間	調査期間	備考
1	鶴ヶ岡外遺跡第1地点	鶴ヶ岡5-177-3	5,526	事業所	2003.12.19~2004.1.22	2004.1.19~2.20	試掘後、調査会で本調査
2	鶴ヶ岡外遺跡第4地点	鶴ヶ岡1771-1他	5,911	給食センター	2003.12.10~12.24		試掘調査
3	亀居遺跡第57地点	鶴ヶ岡1-1-1	1,356	店舗	2003.4.24~4.28		試掘調査
4	鶴ヶ舞遺跡第7地点	鶴ヶ舞1-65-1	2,030	分譲住宅	2003.5.29~6.14	2003.6.23~7.3	試掘後、調査会で本調査
5	江川東遺跡第7地点	東久保1-160-47	88	個人住宅	2004.1.4		試掘調査
6	江川東遺跡第8地点	東久保1丁目150他	6,137	共同住宅	2004.3.25~4.7		試掘調査
7	江川南遺跡第18地点	東久保258-51,52他	240	共同住宅	2003.7.11~7.16		試掘調査
8	江川南遺跡第19地点	東久保1-185-1	1,129	店舗	2003.9.18~10.8	2003.10.10~11.14	試掘後、調査会で本調査
9	江川南遺跡第6地点	亀久保3-193	10	店舗	2003.4.16~4.24		試掘調査
10	東久保遺跡第53地点	東久保4-10	408	共同住宅	2003.5.7~5.22		試掘調査
11	東久保遺跡第54地点	東久保19-1	798	共同住宅	2003.5.9~5.22		試掘調査
12	東久保遺跡第55地点	東久保18-7	165	個人住宅	2003.6.9~6.12		試掘調査
13	東久保遺跡第56地点	東久保15-12	165	個人住宅	2003.7.31~8.5		試掘調査
14	東久保遺跡第57地点	東久保258-26	133	個人住宅	2003.9.29~10.1		試掘調査
15	東久保遺跡第57地点	ふじみ野2-4-3	133	個人住宅	2003.9.29~10.1		試掘調査
16	東久保西遺跡第16地点	東久保10-6	273	個人住宅	2003.6.3~6.4		試掘調査
17	東中学校西遺跡第23地点	東久保33-6画地	1,233	共同住宅	2003.8.5~8.13		試掘調査
18	東久保南遺跡第29地点	東久保60-5	357	駐車場	2003.5.19~5.28		試掘調査
19	東久保南遺跡第30地点	東久保58-13画地	164	個人住宅	2003.8.4~8.5		試掘調査
20	東久保南遺跡第31地点	東久保59-1,2画地	2,948	店舗	2003.8.21~9.1	2003.9.5~10.5	試掘後、調査会で本調査
21	東久保南遺跡第32地点	ふじみ野4丁目9-4	289	店舗	2004.1.26~1.29		試掘調査
22	西ノ原遺跡126地点	旭1-13-6,7	153	個人住宅	2004.2.23~2.25		試掘調査
23	神明後遺跡第22地点	苗間235-2,3	430	分譲住宅	2003.7.8~7.29		試掘調査
24	浄禅寺跡遺跡第23地点	苗間592-1	100	個人住宅	2003.4.28		試掘調査
25	小田久保遺跡第5地点	大井1023	165	個人住宅	2003.8.18~8.19	2003.8.20~9.2	教育委員会で本調査
26	本村遺跡第104地点	市沢3-4-1	804	共同住宅	2003.5.14~5.30		試掘調査
27	本村遺跡第105地点	大井2-12-4	131	個人住宅	2003.6.4~6.6		試掘調査
28	本村遺跡第106地点	大井2-1-11	135	分譲住宅	2003.7.2~7.8		試掘調査
29	本村遺跡第107地点	大井2-12-4	130	個人住宅	2003.7.3~7.5		試掘調査
30	本村遺跡第108地点	市沢2-6-25	109	個人住宅	2003.7.17~7.23		試掘調査
31	本村遺跡第109地点	市沢2-6-26	114	個人住宅	2003.7.17~7.23		試掘調査
32	本村遺跡第110地点	市沢2-6-27	101	個人住宅	2003.10.16~10.18		試掘調査
33	本村遺跡第111地点	大井2-16-2	1,033	分譲住宅	2003.11.4~11.20	2003.11.21~12.11	試掘後、調査会で本調査
34	西台遺跡第3地点	大井西台925-1	137	個人住宅	2003.6.16~6.30		試掘調査
35	西台遺跡第3地点	大井西台925-2、9	144	個人住宅	2003.6.16~6.30		試掘調査
36	西台遺跡第3地点	大井西台925-10、13	141	個人住宅	2003.6.16~6.30		試掘調査
37	西台遺跡第4地点	西台894-14,911-56	164	個人住宅	2004.1.15~1.16		試掘調査
38	東台遺跡第40地点	大井661	1,875	幼稚園	2003.10.6~11.4		試掘調査
	面積合計		35,359				

VI 江川東遺跡の調査

1 遺跡の立地と環境

江川東遺跡は、入間川の支流新河岸川に注ぐ福岡江川の谷頭部から、約700~1,000m程下った右岸に位置している。標高15~19mで現谷底との比高差は3mを測る。福岡江川の左岸は急傾斜をなし、右岸は緩やかな斜面を形成している。遺跡周辺は、急激な市街化によって商店や住宅が建ち僅かに畑地が残っている。

周辺の遺跡は谷頭部付近に、亀居遺跡、対岸台地上に鶴ヶ舞遺跡、南側に東久保遺跡がある。

本遺跡は町内で最も早く市街化された区域内にあり、表面採取はほとんど不可能であるが、一部残された畑地には須恵器が散布する。第2地点の調査では、近世の土坑・ピットを検出している。2005年3月現在、9地点で試掘及び発掘調査が行なわれている。

2 江川東遺跡第7地点

(1) 調査の概要

調査は個人住宅の建設に伴うもので、原因者より2003年3月27日付けで「埋蔵文化財事前協議書」が町教育委員会に提出された。申請地は遺跡範囲の東側に位置する。原因者と協議の結果、遺構の存在を確認するために試掘調査を実施した。

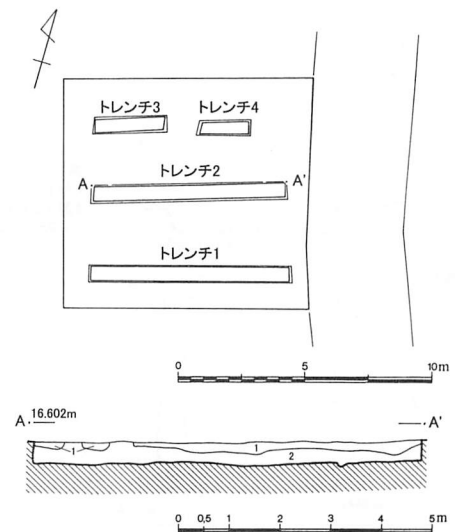
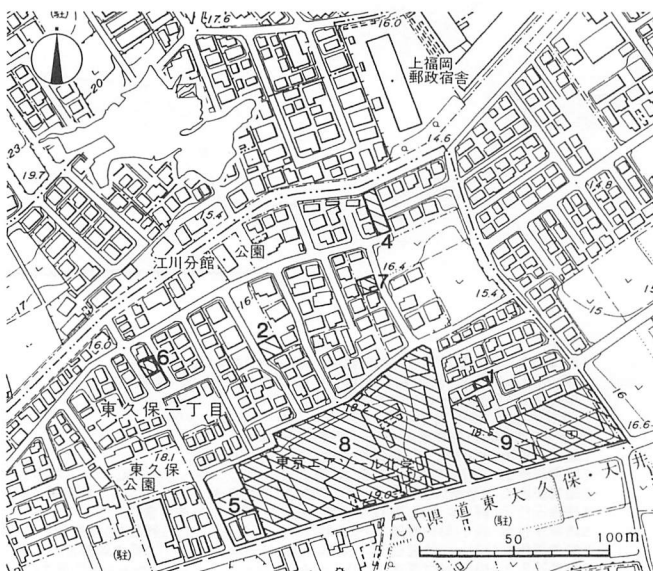
試掘調査は2003年4月7日に行なった。幅約60cmのトレンチ4本を設定し、人力により表土除去・精査を行ったが遺構・遺物は確認されなかった。確認面まで40cmを測る。写真撮影・全測図作成等記録保存を行なったうえでトレンチを埋め戻し、調査を終了した。

3 江川東遺跡第8地点

(1) 調査の概要

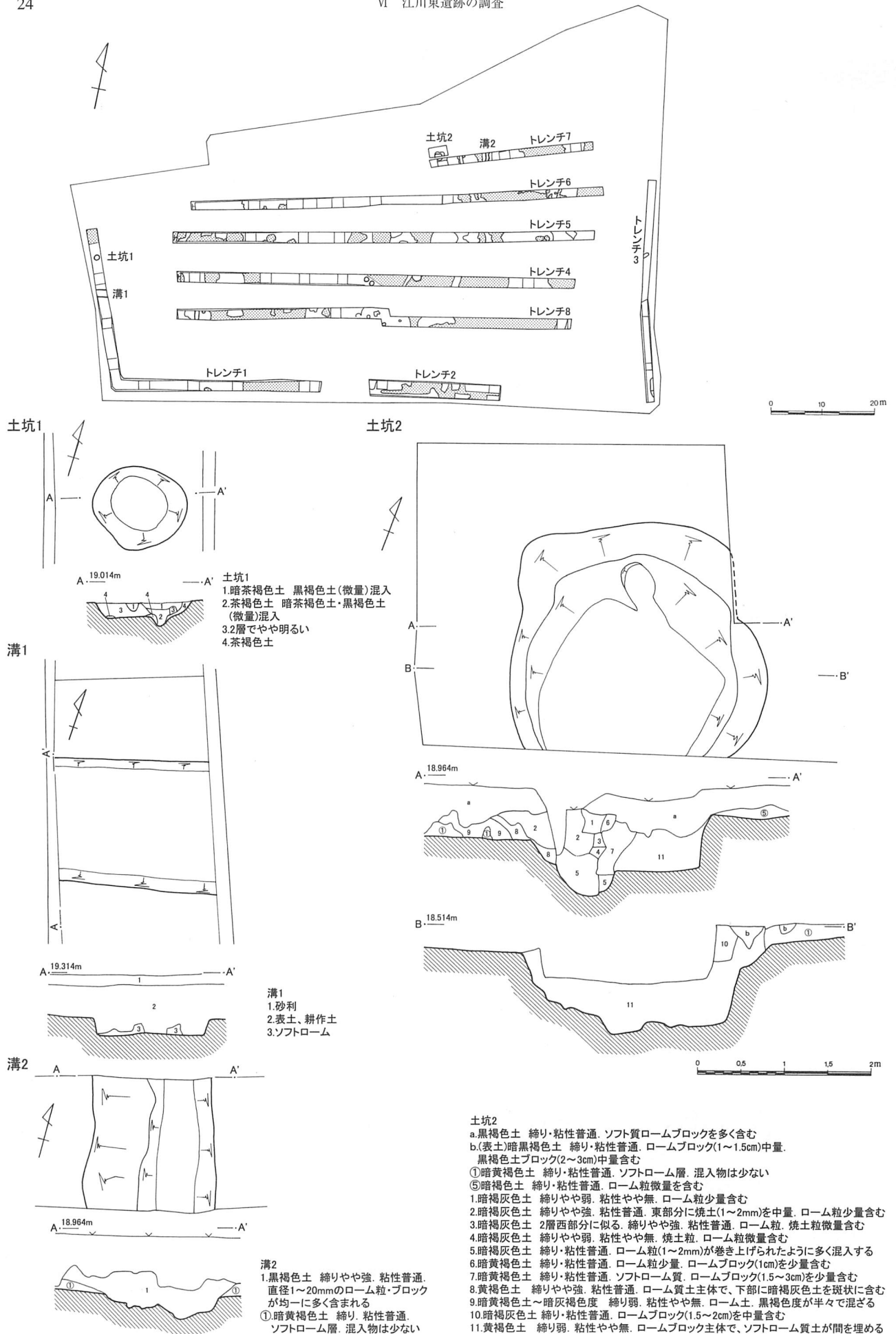
調査は共同住宅の建設に伴うもので、原因者より2004年12月5日付けで、「埋蔵文化財事前協議書」が町教育委員会に提出された。申請地は遺跡範囲の中央南側に位置するが、元化学工場の敷地で既存建物を撤去してから開発をするため、原因者と協議の結果、既存建物撤去工事の立会いと、撤去後に遺構確認の試掘調査を実施した。

試掘調査は2004年3月25日から同年4月8日まで行なった。幅約2mのトレンチを8本設定し、重機による表土除去後、人力による表面精査を行なった結果、敷地の大半が攪乱されていた。攪乱を除去後の確認面までは80~300cmを測る。一部僅かに遺構らしき覆土を検出したので遺構の性格を確認するため調査したところ、土坑と溝であった。さらに旧石器時代の遺



1.黒色土 締り弱. 粘性有. 攪乱 2~3cm大. 礫・ロームブロック少し含む
2.黒色土 締り弱. 粘性有. 上層は黒色土のみ. 下層はロームを多く含む(旧表土層)

第15図 江川東遺跡の地形と調査区 (1/4,000)、江川東遺跡第7地点調査区域図 (1/300)、土層 (1/150)



第16図 江川東遺跡第8地点遺構配置図(1/1,000)、溝、土坑(1/60)

構・遺物を確認するため、 2×2 mのグリッドを25ヶ所設定し深掘りしたが遺物の検出はなかった。写真撮影・全測図作成等記録保存を行ない、試掘調査を終了した。

(2) 遺構

【溝】調査区西端の1トレンチで検出、東西方向に位置する。幅153cm・深さ28cmを測る。北側が若干深くなる。出土遺物はない。

【土坑1】調査区西端に位置する。平面形態円形で107×97cm、深さ27cmを測る。出土遺物はない。

【風倒木痕】調査区北側に位置する。平面形態円形で300×288cm、深さ124cmを測る。出土遺物はない。

は17.8～18.6mで北西から南東に傾斜している。南側に県道が走り、東側と西側も道に囲まれた部分である。原因者と協議の結果、遺構の存在を確認するために試掘調査を実施した。

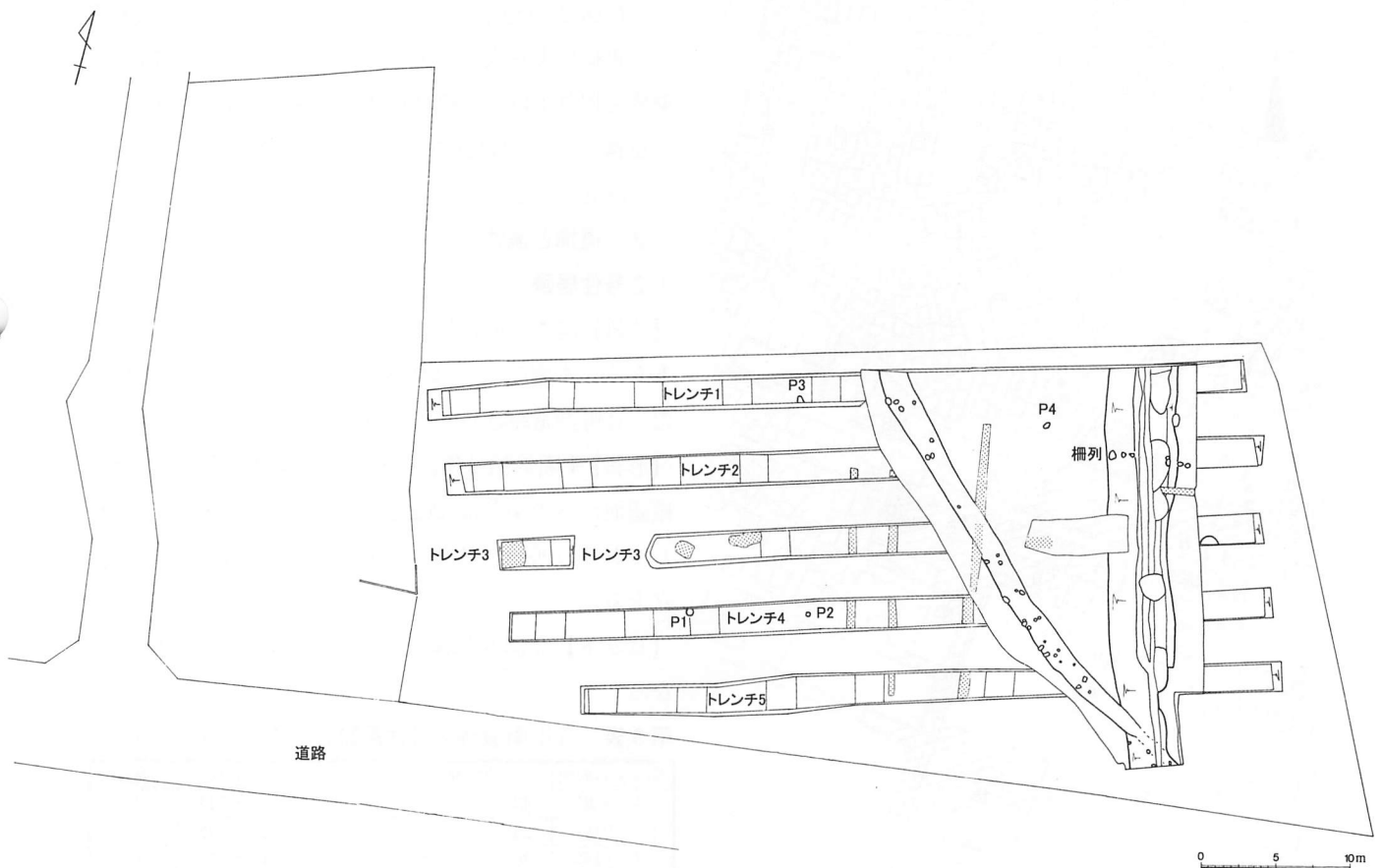
試掘調査は2004年4月9日から同年5月10日まで行なった。幅約2mのトレンチ5本を設定し、重機による表土除去後、人力による表面精査を行なった結果、溝等を検出したため、原因者と再度協議を行ない、遺構に影響を及ぼす部分について原因者負担による本調査を実施する事となった。確認面まで40～70cmを測る。写真撮影・全測図作成等記録保存を行ない、試掘調査を終了した。

本調査は平成16年5月11日～5月19日まで、大井町遺跡調査会が行ない、遺構確認部分を重機で表土除去し、人力による調査を行なった。駐車場部分は遺跡に影響を及ぼさないと判断し、慎重工事とした。(大井町遺跡調査会報告第14集「東久保の遺跡」収録)

4 江川東遺跡第9地点

(1) 調査の概要


調査は、保育園建設に伴うもので、2004年3月4日付けで「埋蔵文化財事前協議書」が町教育委員会に提出された。申請地は遺跡範囲の南東部に位置し、標高



第17図 江川東遺跡第9地点遺構配置図(1/500)



鶴ヶ舞遺跡第6地点試掘調査



鶴ヶ舞遺跡第7地点試掘調査



鶴ヶ舞遺跡第7地点本調査礫群



江川東遺跡第7地点試掘調査



江川東遺跡第8地点試掘調査



江川東遺跡第8地点土坑2



江川東遺跡第9地点試掘調査



江川東遺跡第9地点本調査