

第9章 東中学校西遺跡の調査

I 遺跡の立地と環境

東中学校西遺跡は入間川の支流新河岸川に注ぐ福岡江川とさかい川の間、標高は20.0～21.0mの低位台地に位置する。現在は平坦であるが、区画整理事業以前は遺跡の北側に、西から北東側にかけて埋没河川（現在用水路）が流れ、東側には僅かな窪地もみられた。

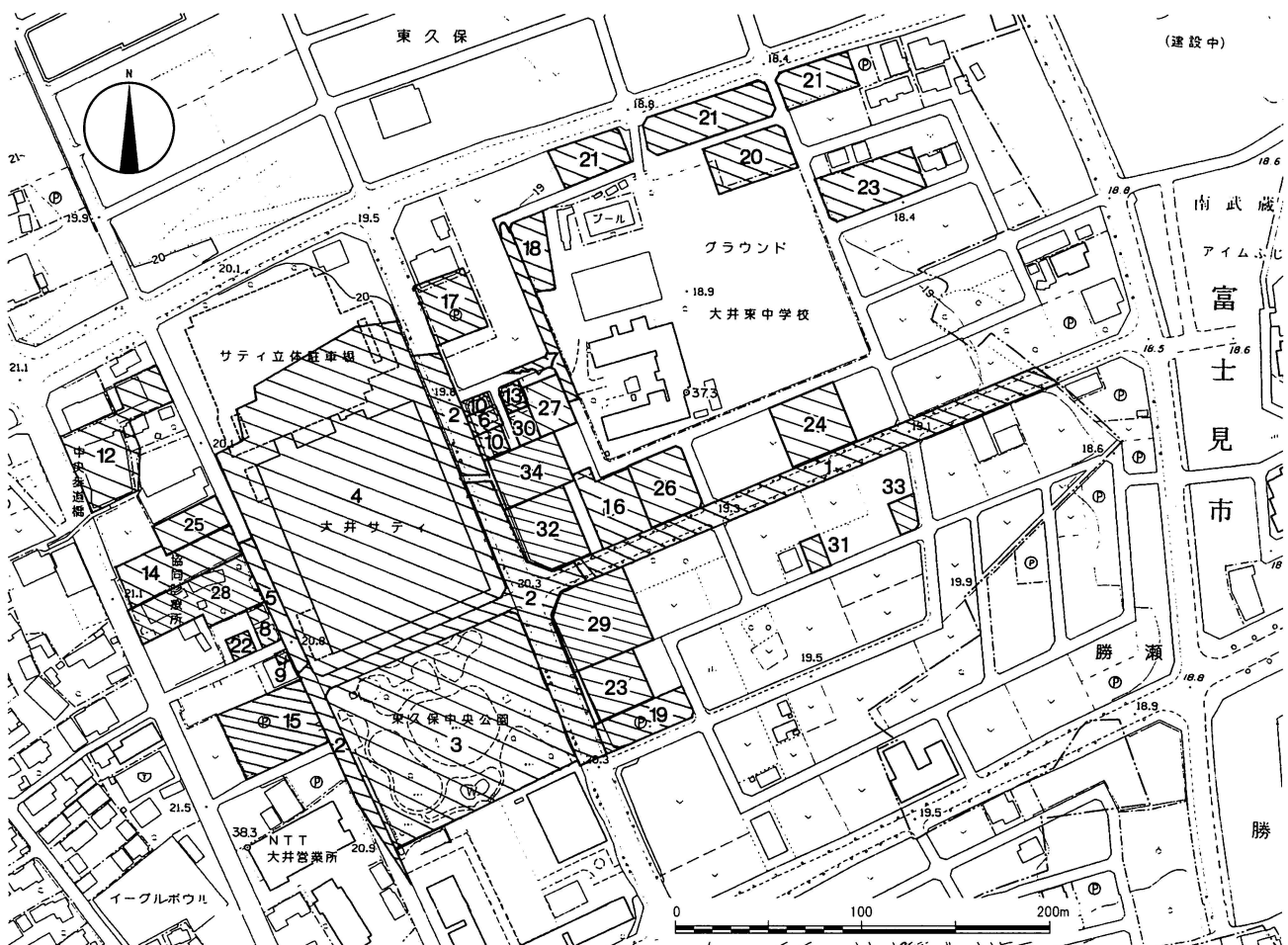
遺跡は埋没河川と窪地の縁に位置するが、遺構は埋没河川からやや離れた遺跡の中央部から西部にかけて分布する。周辺の遺跡は、前述した埋没河川を隔てた北側約50mに東久保西遺跡、南東に東久保南遺跡が隣接する。

遺跡の時期は縄文時代では早期の炉穴群、縄文時代中期前葉の屋外埋甕、落とし穴や集石土坑などを検出している。中・近世では墓壙・溝・柵列などが確認されている。本遺跡の調査は1995年以来2008年1月現在、30ヶ所で試掘調査および発掘調査が行なわれている。

II 東中学校西遺跡第32地点

(1) 調査の概要

調査は分譲住宅及び店舗建設に伴うもので、原因者より2008年4月25日付けで「埋蔵文化財事前協議書」がふじみ野市教育委員会に提出された。申請地は遺跡中央に立地しているため、申請者と協議の結果、遺構の存在を確認するために試掘調査を実施した。試掘調査は2008年6月13日から25日まで行なった。幅約2mのトレンチを5本設定し、重機による表土除去後、人力による表面精査を行なった。トレンチ1で覆土らしき暗褐色土を検出したが、確認したところ自然の窪みであった。遺構・遺物を検出しなかったため慎重工事とし、写真撮影・平板測量による全測図作成等記録保存を行なったうえ埋め戻し、調査を終了した。確認面まで110～130cmを測る。なお、旧石器時代の確認調査はしていない。



第85図 東中学校西遺跡の地形と調査区 (1/4,000)

Ⅲ 東中学校西遺跡第33地点

(1) 調査の概要

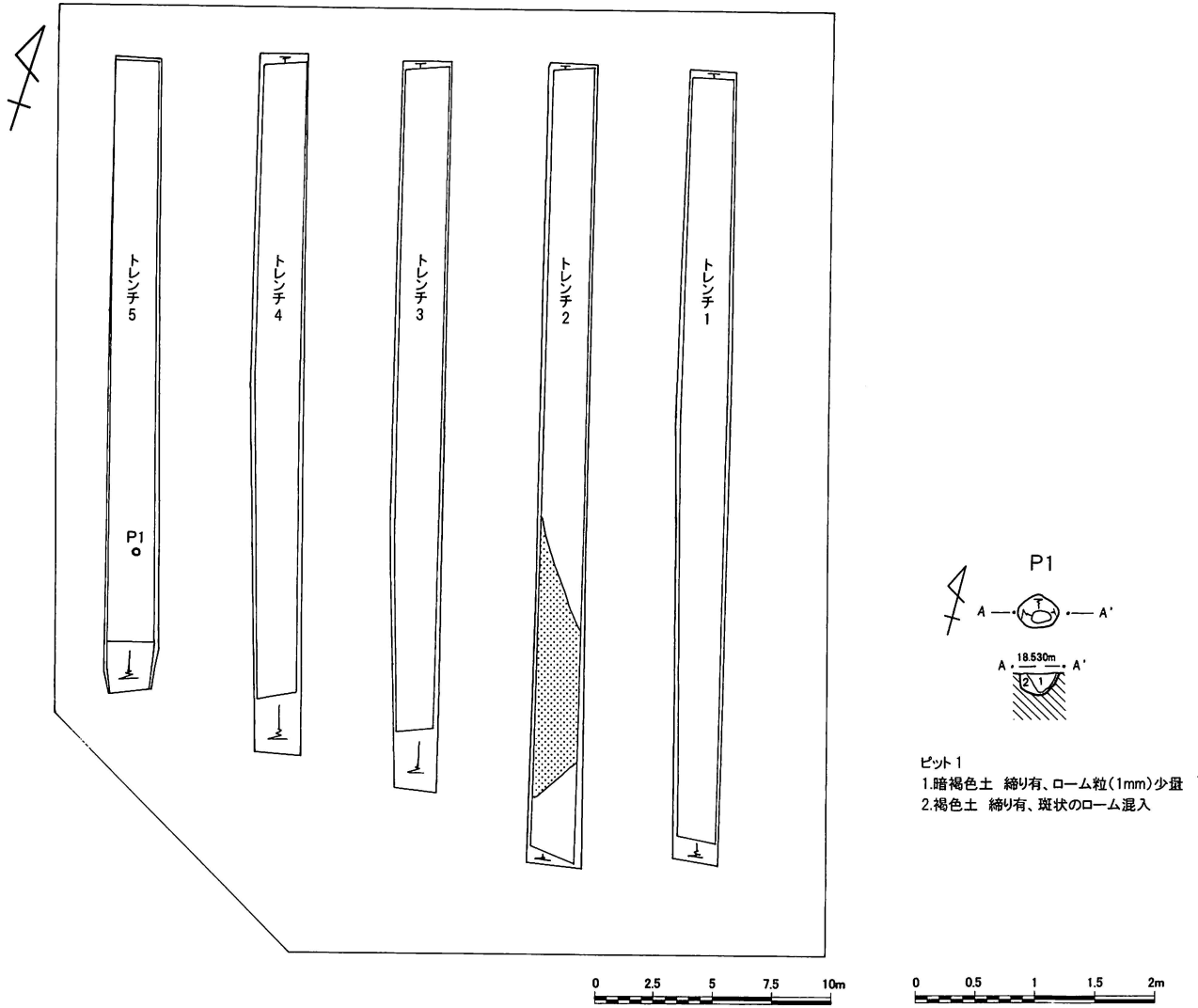
調査は分譲住宅建設に伴うもので、原因者より2008年10月1日付で「埋蔵文化財事前協議書」がふじみ野市教育委員会に提出された。申請地は遺跡南西に立地しているため、申請者と協議の結果、遺構の存在を確認するために試掘調査を実施した。試

掘調査は2008年10月3日に行なった。幅約2mと1.5mのトレンチを1本ずつ設定し、重機による表土除去後、人力による表面精査を行なったが、遺構・遺物は検出しなかったため慎重工事とし、写真撮影・平板測量による全測図作成等記録保存を行なったうえ埋め戻し、調査を終了した。確認面まで110cmを測る。なお、旧石器時代の確認調査はしていない。

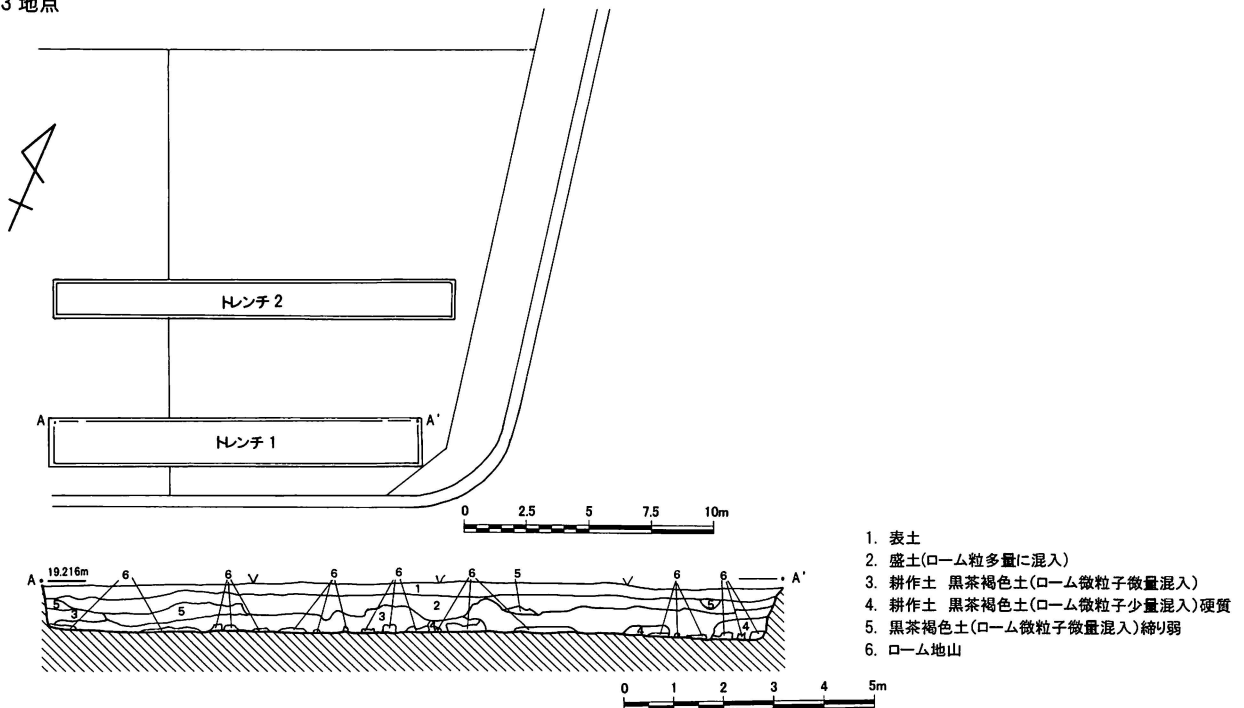
第40表 東中学校西遺跡調査一覧表

地点	所在地	調査期間()は試掘調査	面積 (㎡)	調査原因	確認された遺構と遺物	所収報告書
1	東久保 551.526.531 他	1994.10.6 ~ 11.9	3,168	区画整理道路	縄文:土坑1、ピット8	遺跡調査会報告第14集
2	亀久保 466-1 他	<A区>1996.10.7 ~ 11.15	3,308	区画整理道路	縄文:灰穴26、集石土坑1、落とし穴4、土坑2、ピット26、中近世:溝5	遺跡調査会報告第14集
		<B区>1996.12.12 ~ 17	1,168			
		<C区>1997.3.5 ~ 19	880			
		<D区>1997.6.12 ~ 19				
		<E区>1997.7.8 ~ 8.8				
		<F区>1996.1.18 ~ 31				
		<G区>1996.1.25				
3	東久保 465.500 他	(1996.8.29 ~ 9.13) 1996.10.7 ~ 21	10,200	区画整理公園	縄文:落とし穴1、溝1、土坑6、ピット4、石鏃1	町内遺跡群VI・ 遺跡調査会報告第14集
4	東久保 326 他	(1997.2.6 ~ 10.29) 1997.6.12 ~ 8.8	24,681	店舗	縄文:落とし穴3、集石土坑2、屋外埋喪1、近世: 土壇1、溝9、柵列1、ピット多数	町内遺跡群VI・VII・ 遺跡調査会報告第14集
5	東久保 487-1.474-4 他	1997.6.12 ~ 7.24	688	区画整理道路	縄文:灰穴6、落とし穴1、溝2、ピット2	遺跡調査会報告第14集
6	亀久保 325-1.7.8.9	(1997.6.26 ~ 27)	136	事務所	遺構・遺構無し	町内遺跡群VII
7	東久保 402-1 他	1997.7.21 ~ 31	636	区画整理道路	柵列1、ピット5	遺跡調査会報告第14集
8	東久保 44 街区 13.14 画地	1997.8.5 ~ 9	252	個人住宅	縄文:落とし穴1、溝1、ピット9(落とし穴は第5地点で報告)	町内遺跡群VII
9	東久保 45 街区 2.3 画地	(1997.8.19 ~ 9.1)	325	個人住宅	溝2、ピット9	町内遺跡群VII
10	東久保 42 街区 1 画地	(1997.12.10 ~ 20)	135	店舗	遺構・遺構無し	町内遺跡群VII
12	東久保 44 街区 3.23.24 画地	(1998.1.6 ~ 24)	1,879	店舗	遺構・遺構無し	町内遺跡群VII
13	東久保 2 街区 12 画地	(1998.6.9 ~ 11)	218	専用住宅	ピット1	町内遺跡群VII
14	東久保 44 街区 11.20.26 画地	(1998.6.23 ~ 26)	1,231	共同住宅	ピット2、風倒木痕	町内遺跡群VII
15	東久保 45 街区 1.4.6 画地	(1998.8.17 ~ 24)	2,649	店舗専用駐車場	中世以降:ピット2	町内遺跡群VII
16	東久保 42 街区 6 画地	(1998.8.17 ~ 31)	1,347	店舗専用駐車場	ピット2	町内遺跡群VII
17	東久保 38 街区 7.8 画地	(1998.8.19 ~ 24)	1,131	店舗専用駐車場	縄文:石鏃1	町内遺跡群VII
18	亀久保 319-1	(1999.2.8 ~ 24)	850	テニスコート	ピット5、柵列1	町内遺跡群VII
19	東久保 52 街区 8 画地	(1999.3.17)	944	アスファルト駐車場	遺構無し、陶器2	町内遺跡群VII
20	東久保 39 街区 1 画地	(1999.6.16 ~ 7.19)	900	区画整理調整池	溝1、ピット26	町内遺跡群IX
21	東久保 37 街区 1~3 画地	(1999.11.18 ~ 12.9)	1,311	店舗	縄文:土坑1、溝3、ピット23	町内遺跡群IX
22	東久保 44 街区 15 画地	(2000.3.7 ~ 9)	150	個人住宅	中世以降:溝1、ピット5	町内遺跡群IX
23	東久保 33 街区 6 画地	(2003.8.5 ~ 13)	1,233	共同住宅	焼土跡1、ピット1	町内遺跡群XII
23	ふじみ野 4-1-6 の一部	(2005.5.24 ~ 30)	926	店舗	土坑1	市内遺跡群2
24	ふじみ野 3-9-5	(2005.6.20 ~ 7.7) 2005.7.11 ~ 13	1,425	店舗	縄文:灰穴5	市内遺跡群2
25	ふじみ野 1-1-9.10	(2005.6.28 ~ 7.2)	604	分譲住宅	遺構・遺構無し	市内遺跡群2
26	ふじみ野 3-10-8 ~ 11	(2006.1.5 ~ 10)	1,060	店舗	遺構・遺構無し	市内遺跡群2
27	ふじみ野 3-10-3 の一部-4	(2006.1.11)	120	個人住宅	遺構・遺構無し	市内遺跡群2
28	ふじみ野 1 丁目 1-13.14.15.32.23	(2006.4.24 ~ 5.10)	1,568	共同住宅	遺構・遺構無し	市内遺跡群3
29	ふじみ野 4-4-1	(2006.5.15 ~ 19, 7.28 ~ 8.1)	2,004	店舗	縄文:土坑検出	市内遺跡群3
30	ふじみ野 3-10-13	(2006.7.3)	634	保育所	遺構・遺構無し	市内遺跡群3
31	ふじみ野 4-3-14	(2008.2.14)	165	個人住宅	遺構・遺構無し	市内遺跡群4
32	ふじみ野 3-10-12	(2008.6.13 ~ 25)	1,231	分譲及び店舗	遺構・遺構無し	市内遺跡群6
33	ふじみ野 4-3-8 の一部	(2008.10.3)	215	個人住宅	遺構・遺構無し	市内遺跡群6
34	ふじみ野 3-10-6	(2011.2.2 ~ 4)	1,032	宅地造成	遺構・遺構無し	未報告

32 地点



33 地点




第 86 図 東中学校西遺跡第 32・33 地点遺構配置図 (1/300)、土層図 (1/150)、ピット (1/60)




東久保遺跡第 66 地点全景

溝 2



遺構外



東久保遺跡第 66 地点出土遺物 No.1 ~ 5




東久保遺跡第 66 地点溝 1 ~ 3



東久保西遺跡第 19 地点トレンチ 1 ~ 3



東中学校西遺跡第 32 地点試掘調査



東中学校西遺跡第 32 地点ピット 1



東中学校西遺跡第 33 地点トレンチ 1



東中学校西遺跡第 33 地点調査風景