凡　　例

1．本書の遺構・遺物挿図の指示は以下のとおりである。

(1) 縮尺は原則として

遺構配置図 1/300　　遺構平面図・遺物出土状況図 1/60、1/30　　炉などの詳細図 1/30

土器実測図 1/4 、1/3　　土器拓影図 1/3　　石器実測図 1/3 、2/3　　銭 1/1

(2) 遺構断面図の水糸高は海抜高(m)を示す。明記していないものは同図版中の前遺構の海抜高に同じである。

(3) 遺構図における screen-tone の指示、遺物出土状況のドットの指示。

撹乱　　地山（ローム）　　焼土

土器 ●　　石器 ★　　黒曜石・チャート ▲　　礫 ○

(4) 遺構図内の▼マークは図の連続、接合部を表わす。遺構図凡例参照。

▲

(5) 遺構図の柵列・ピット内の数字は、確認面からの深さを示す。

(6) 土器実測図における screen-tone の指示。

地文縄文　　撚糸文

(7) 土器断面図は、「網目」が繊維含有、●が雲母粒を含有する縄文土器を表わす。

(8) 土器・陶磁器実測図の中心線が破線の場合は、180度回転させて復元実測したことを示す。

2．遺構名・遺構番号は、発掘調査段階では各地点ごとに付し、本報告書作製段階で精査検討した結果、新名称と番号を付したものについては旧の名称・番号を併記した。ただし住居跡名は発掘調査段階から遺跡内の通し番号を付した。

3．本報告にかかる出土品及び記録図面・写真等は一括して大井町教育委員会生涯学習課に保管してある。

遺構図凡例

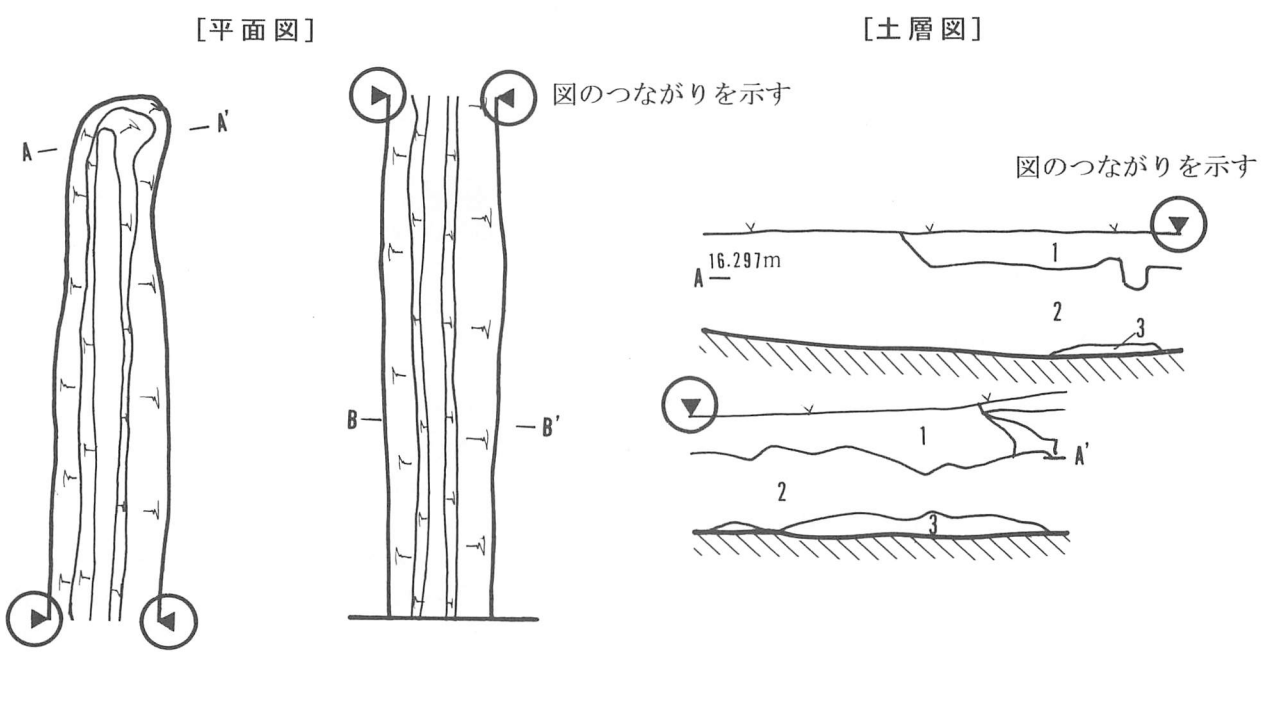

第７章　東久保南遺跡の調査

1　遺跡の概要

（１）遺跡の立地と環境

東久保南遺跡は、入間川の支流新河岸川に注ぐさかい川の谷頭部から、約400～500m程下った左岸で、東久保地区内では最も南に位置する。さかい川は富士見市勝瀬字茶立久保付近に湧水源をもつ伏流水で現在は下水路となっている。

遺跡の標高は19～21mで、遺跡の北側はほぼ平坦で南側は東西に流れるさかい川に向かって緩やかに傾斜し、現谷底との比高差は１m以下である。現在は盛土や整地によりほぼ平坦にみえる地形も、区画整理以前は遺跡の東端部に大雨の時に冠水して池になる窪地や、さかい川の蛇行による侵食の跡もみられた。

遺跡範囲は富士見市域にも拡がっており、富士見市東久保南遺跡で登録されている。

周辺の遺跡はさかい川対岸に縄文時代中期の大規模集落である西ノ原遺跡があり、さかい川下流には縄文時代中期後半の集落である中沢遺跡がある。本遺跡の南側に接して、富士見市域に「オトウカヤマ」と呼ばれる塚があり、昭和57年と平成11年に富士見市教育委員会により試掘調査が実施されている。

本遺跡は昭和56年の初調査以来、平成16年７月現在34ヶ所で調査が行なわれ遺跡全体の約80％を調査し、縄文時代中期の住居跡２軒、奈良・平安時代の住居跡４軒（１軒は富士見市域内）、縄文時代の落し穴・土坑・炉穴や時期不明の溝跡が確認されている。遺跡の現況は区画整理事業がほぼ完了し、町内でも開発が最も活発な地域である。

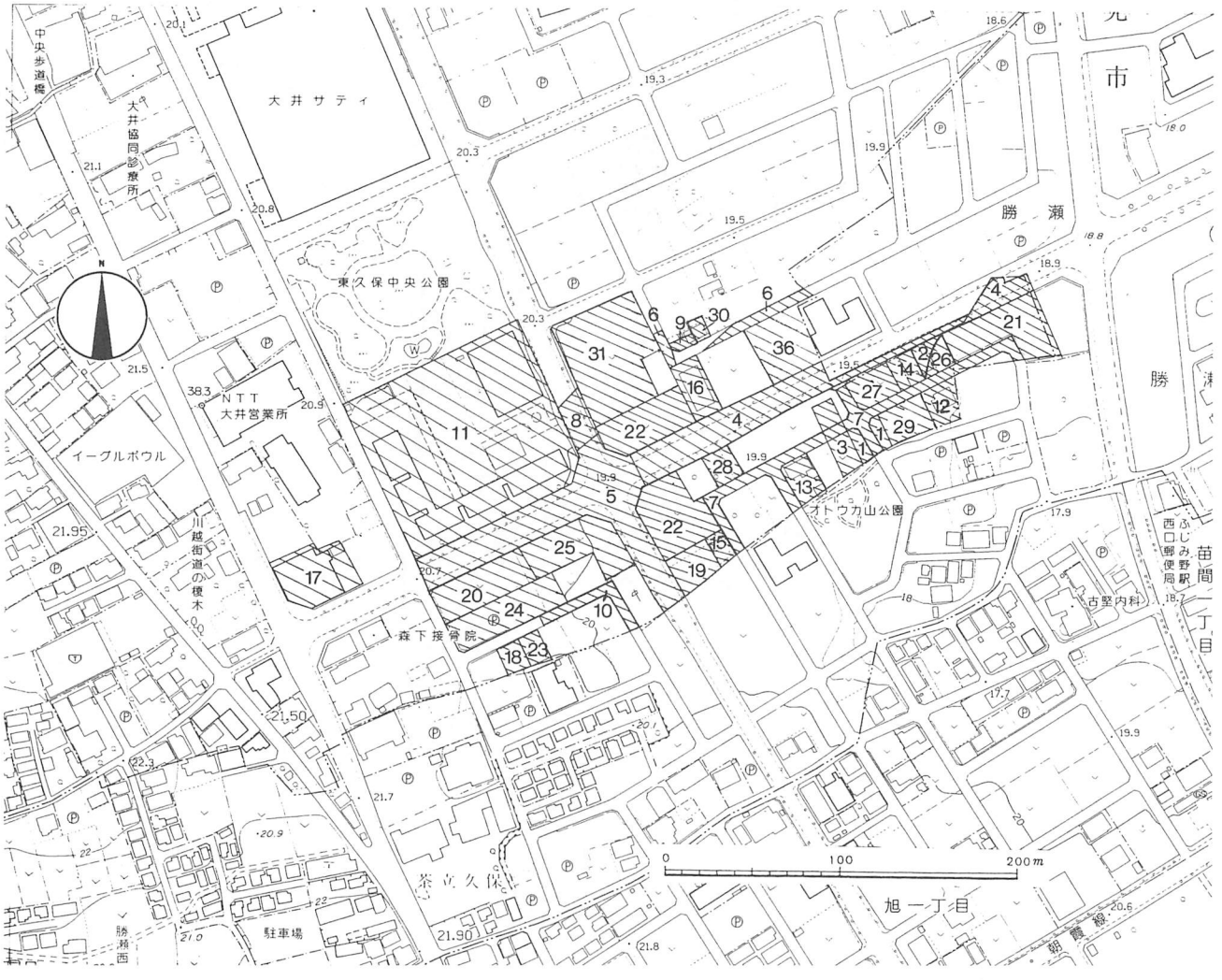

第117図　東久保南遺跡の地形と調査区（1/4,000）



第118図　東久保南遺跡遺構配置図（1／2,000）

第70表　東久保南遺跡調査一覧表

遺　跡	地点	所　在　地	調査期間 (　)は試掘調査	面積 (㎡)	調査原因	確認された遺構と遺物	所収報告書
東久保南	1	亀久保字東久保547	S56.11.24～56.12.14	320	農地天地返し	溝1本、縄文土器、石器、近世：内耳土器3点	東部遺跡群Ⅲ
東久保南	2	亀久保字東久保546-2	S58.5.30～58.6.2	264	住宅建設	ピット1	東部遺跡群Ⅴ
東久保南	3	亀久保字東久保549-4	S58.6.7～58.7.4	326	住宅建設	溝1本、縄文土器、寛永通寶1点	東部遺跡群Ⅴ
東久保南	4	亀久保549-1　他	H5.12.1～6.3.18	1,680	区画整理道路	縄文中期：住居跡1軒、落し穴1基、炉穴3基、土坑8基、ピット37、平安：住居跡1軒、中世以降：溝6本、縄文土器等コンテナ1箱、須恵器、土師器	本書
			H6.9.26～6.11.22	444			
東久保南	5	亀久保557-1、559、560 他	H6.9.26～6.12.19	2,500	区画整理道路	縄文：土坑2基、ピット12、旧石器1点、縄文土器片	本書
			(H8.6.17～8.6.21)	680	区画整理道路	遺構・遺物無し、報告書では第4地点の続きとして掲載	町内遺跡群Ⅵ
東久保南	6	亀久保551-4　他	H7.6.20～7.7.11 H7.11.22～7.12.6	480	区画整理道路	縄文：土坑3基、ピット24、溝1本、縄文土器片、陶磁器片	本書
東久保南	7	亀久保554　他	H7.7.12～7.12.5	1,500	区画整理道路	縄文：落し穴1基、土坑39基、ピット60、近世：溝6本、柵列1本、縄文土器片、陶磁器片	本書
			H8.8.23～8.8.26	360			
東久保南	8	亀久保494　他	H7.11.16～7.12.13	467	区画整理道路	縄文：土坑7基、ピット48、縄文土器片	本書
			H8.2.14～8.2.22	75			
東久保南	9	東久保518-1	(H8.7.1～8.7.3)	225.02	個人住宅	縄文早期：炉穴1基、ピット2、近世以降：溝1本	町内遺跡群Ⅵ
東久保南	10	亀久保562　他	H8.8.19～8.8.26	440	区画整理道路	ピット1	本書
東久保南	11	東久保464、499他	(H8.11.22～9.1.31)	10,500	共同住宅	時期不明：ピット7、土坑1基、溝8本	町内遺跡群Ⅵ
東久保南	12	東久保64街区1画地	(H9.5.8～9.5.16) H9.5.19～9.6.7	446	個人住宅	縄文：落し穴1基、平安：住居跡1軒、土坑1基、須恵器・土師器	町内遺跡群Ⅶ
東久保南	13	東久保62街区1・2・3画地	H9.8.25～9.9.1	460	個人住宅	縄文：土坑1基、ピット4、溝1本	町内遺跡群Ⅶ
東久保南	14	東久保63街区2画地	(H10.6.23～10.7.1)	333	個人住宅	縄文：落し穴1基、屋外炉跡2基、土坑1基、ピット4、溝1本	町内遺跡群Ⅷ
東久保南	15	東久保60街区6画地	(H10.7.4～10.7.9)	143	個人住宅	縄文：落し穴1基	町内遺跡群Ⅷ
東久保南	16	東久保59街区3画地	(H10.12.12～10.12.14)	541	共同住宅	遺構無し、縄文土器片	町内遺跡群Ⅷ
東久保南	17	東久保46街区9・10・17画地	(H11.1.27～11.2.3)	1,264	自動車ショールーム	ピット9、溝1本	町内遺跡群Ⅷ
東久保南	18	東久保48街区4画地	(H11.5.14～11.5.18)	202	個人住宅	遺構・遺物無し	町内遺跡群Ⅸ
東久保南	19	東久保60街区6画地	(H11.7.8～11.7.12)	466	駐車場	溝状のプラン3本確認	町内遺跡群Ⅸ
東久保南	20	東久保49街区1画地	(H11.12.22～12.1.15)	1,106	店　舗	遺構・遺物無し	町内遺跡群Ⅸ
東久保南	21	東久保64-1街区	(H13.1.15～13.1.31)	1,283	共同住宅	遺構・遺物無し、水成堆積した黒色土を確認	町内遺跡群Ⅹ
東久保南	22	東久保60街区1画地	(H13.2.4～13.2.15) H13.2.14～13.2.26	2,703	中古車展示場	縄文早期：集石土坑1基、炉穴14基、落し穴1基、ピット11、中・近世：溝2本、縄文土器、石器	町内遺跡群Ⅹ・本書
東久保南	23	東久保48街区6画地	(H13.3.7～13.3.8)	208	個人住宅	遺構・遺物無し	町内遺跡群Ⅹ
東久保南	24	東久保49街区6画地	(H13.4.2～13.4.8)	1,051	共同住宅	遺構・遺物無し	町内遺跡群Ⅺ
東久保南	25	東久保49街区2・3画地	(H13.9.26～13.10.12)	1,388	中古車展示場	溝4本、ピット33	町内遺跡群Ⅺ
東久保南	26	東久保63街区3画地	(H13.10.30～13.11.1)	208	店　舗	遺構・遺物無し	町内遺跡群Ⅺ
東久保南	27	東久保63街区1画地	(H14.5.29～14.6.7)	610	共同住宅	試掘調査、整理作業中	町内遺跡群Ⅻ
東久保南	28	東久保549-1、5503 (60街区3・4画地)	(H14.9.13～14.9.21)	322	共同住宅	試掘調査、整理作業中	町内遺跡群Ⅻ
東久保南	29	東久保64-1街区1・4画地	(H15.3.17～15.3.20) H15.3.24～15.4.7	736	駐車場造成	試掘調査後本調査、縄文中期：住居跡1軒、炉穴12、土坑3、奈良・平安：住居跡1軒、溝3本、縄文土器、石器、土師器	本書
東久保南	30	東久保58街区13画地	(H15.8.4～15.8.5)	164	個人住宅	試掘調査、整理作業中	町内遺跡群Ⅻ
東久保南	31	東久保59街区1・2画地	(H15.8.21～15.10.5) H15.9.3～15.10.2	2,948	店　舗	試掘調査後本調査、縄文早期：炉穴32、土坑6基、ピット19、溝1本、縄文土器	本書
東久保南	32	ふじみ野4丁目9-4の一部 (60街区4画地)	(H16.1.26～16.1.29)	289	店　舗	試掘調査、整理作業中	町内遺跡群Ⅻ
東久保南	33	ふじみ野4丁目9-4	(H16.7.8～16.7.9)	354	店　舗	試掘調査、整理作業中	町内遺跡群Ⅻ
東久保南	34	ふじみ野4丁目9番2号 (60街区2画地)	(H16.7.8～16.7.12)	555	共同住宅	試掘調査、整理作業中	町内遺跡群Ⅻ
東久保南	35	ふじみ野1丁目5番8号	(H17.1.17)	194	個人住宅	試掘調査、整理作業中	町内遺跡群Ⅻ
東久保南	36	ふじみ野4丁目8番7号	(H17.1.21～1.27) H17.2.2～2.17	1,005	事務所建設	縄文：落し穴1基、土坑2基（風倒木痕）、溝3本、縄文土器片	町内遺跡群Ⅻ・本書
面　積　合　計				38,485			

（2）調査の経過と概要

東久保南遺跡の調査は、平成5年の区画整理に伴う調査以前には、「富士見市のオトウカ山遺跡」に近い3ヶ所で発掘調査が行なわれ、近世以降の溝や、縄文時代の土器と石器、近世の焙烙等が確認されていた。

しかし、東久保地区の他の遺跡同様に遺跡範囲も確定されていなかったため、事前の分布調査を平成4年12月18・25日に行なった。

本遺跡は、東久保土地区画整理事業地区内では東武東上線ふじみ野駅に最も近く、ふじみ野駅と国道254号線川越街道をつなぐ道路が延びるため、埋蔵文化財の発掘調査も他の遺跡に先駆けて初年度から行なった。

道路築造に先行して優先的に本遺跡の調査を実施し、平成5年度第4地点の調査を始め、第5～8・10・11地点の調査を行なった。

調査の結果、縄文時代や奈良・平安時代の住居跡をはじめ多数の遺構や遺物が確認され、東久保地区内で最も遺構密度の高く、貴重な発見の多い遺跡である。

なお平成12年度第22地点、平成15年度第29地点の民有地部分で発掘調査を行ない縄文時代と平安時代の住居跡などの発見があった。

現在では道路築造の進展により、民有地部分の開発も活発で遺跡の調査率も他の遺跡に比べて高い。

5　東久保南遺跡第７地点（６－45～48号線）

（１）調査の概要

調査は平成７年７月12日～12月５日まで実施した。

調査区は東久保南遺跡の東部から南部に位置し、標高は19.5～20.5mである。

調査区が東西に長いため、Ａ～Ｆ区に分け、重機による全面表土除去の後、人力による調査を行なった。

調査の結果、縄文時代の土坑・ピット・遺物、中世以降とみられる溝と柵列を確認した。旧石器時代の遺構と遺物は確認されなかった。

（２）遺構と遺物

①落し穴

確認面の平面形態は隅丸方形である。規模は上端60×144cm、下端38×125cm、深さは確認面から74.9cmである。底部に凸凹がみられる。

②土坑

調査区の東部と中央部から西部に位置し、時期については、覆土層の観察から縄文時代のものとみられる。

本地点で土坑としたものの多くが、調査の段階では不明遺構（不明１～27）とし、遺構かどうか判断できなかったものである。不明遺構の覆土層は縄文時代の遺構のものと類似するが、風倒木や自然地形、自然の作用などの可能性もあるが、今回は土坑として報告する。

③ピット

ピットは全部で60基を検出した。遺構の時期については覆土層の観察から縄文時代とみられる。溝に伴う柵列とみられるものは除く。

④柵列・溝

溝は７本が確認されたが、１本はピット列を伴う柵列とした。

溝１・２・４・５・柵列は区画整理以前の土地または畑の境界と一致する。

溝６は第１地点の溝状遺構の続きである。他の溝と異なり、弧状に曲がる。

柵列ピットの平面形態は円形・楕円形・隅丸方形・不整形などである。ピットの規模は直径20～55cm、深さ12cm～120cmである。

第80表　東久保南遺跡第７地点土坑一覧表　単位cm

新No	旧名称	平面形態	確認面径	底径	深さ	備考
1	土坑１	不整形	137～194	113～144	29.7	D区
2	土坑２	楕円形	105～232	84～198	24.4	D区
3	土坑３	卵　形	99～125	57～94	27.9	D区
4	土坑４	(半円形)	(64～139)	(24～110)	23.6	D区
5	土坑5･P39	方　形	120×133	95×115	37.8	C区
6	土坑６	楕円形	(133)～240	(115)～206	46.0	C区
7	土坑７	楕円形	112～196	56～165	30.9	C区
8	土坑８	円　形	105～108	68～77	43.6	A区
9	土坑９	楕円形	81～145	38～45	94.3	A区
10	不明１	楕円形	225～314	202～285	12.3	A区
11	不明２	不整形	173～246	150～233	14.4	A区
12	不明３	－	(270)～420	(255)～405	15.1	A区
13	不明４	円　形	112～141	87～99	18.8	A区
14	不明５	楕円形	85～155	57～124	21.3	A区
15	不明６	楕円形	130～165	(93)～102	21.4	A区
16	不明７	楕円形	103～225	82～188	11.6	A区
17	不明８	楕円形	80～114	53～83	12.1	A区
18	不明９	不整形	280～(535)	250～(505)	34.0	A区
19	不明10	楕円形	136～164	103～132	12.6	A区
20	不明11	楕円形	103～131	55～106	18.6	A区
21	不明12	不整形	252～286	210～255	17.0	A区
22	不明13	円　形	90～93	68～73	17.7	B区
23	不明14	不整形	120～170	108～155	15.4	B区
24	不明15	円　形	57～60	30～42	17.4	B区
25	不明16	不整形	133～298	120～286	17.1	B区
26	不明17	楕円形	268～333	253～315	11.1	B区
27	不明18	不整形	97～263	83～252	9.0	B区
28	不明19	凸　形	152～225	135～208	14.8	B区
29	不明20	不整形	113～160	96～140	7.8	B区
30	不明21	楕円形	190～(202)	166～(195)	13.5	B区
31	不明22	(長方形)	(128)×473	(110)×270 (110)×130	25.7	A区
32	不明23	楕円形	55～102	30～74	26.1	A区
33	不明24	不整形	164～202	126～166	21.2	A区
34	不明23	不整形	75～127	55～90	28.2	B区
35	不明27	(楕円形)	(230)～312	(210)～290	35.7	E区
36	P22	円　形	92～105	73～90	59.4	D区
37	P24	円　形	95～107	69～78	16.5	D区
38	土坑4	不明	(70)～175	50～106	48.7	C区
39	——	不明	(167)～487	(167)～477	16.8	C区

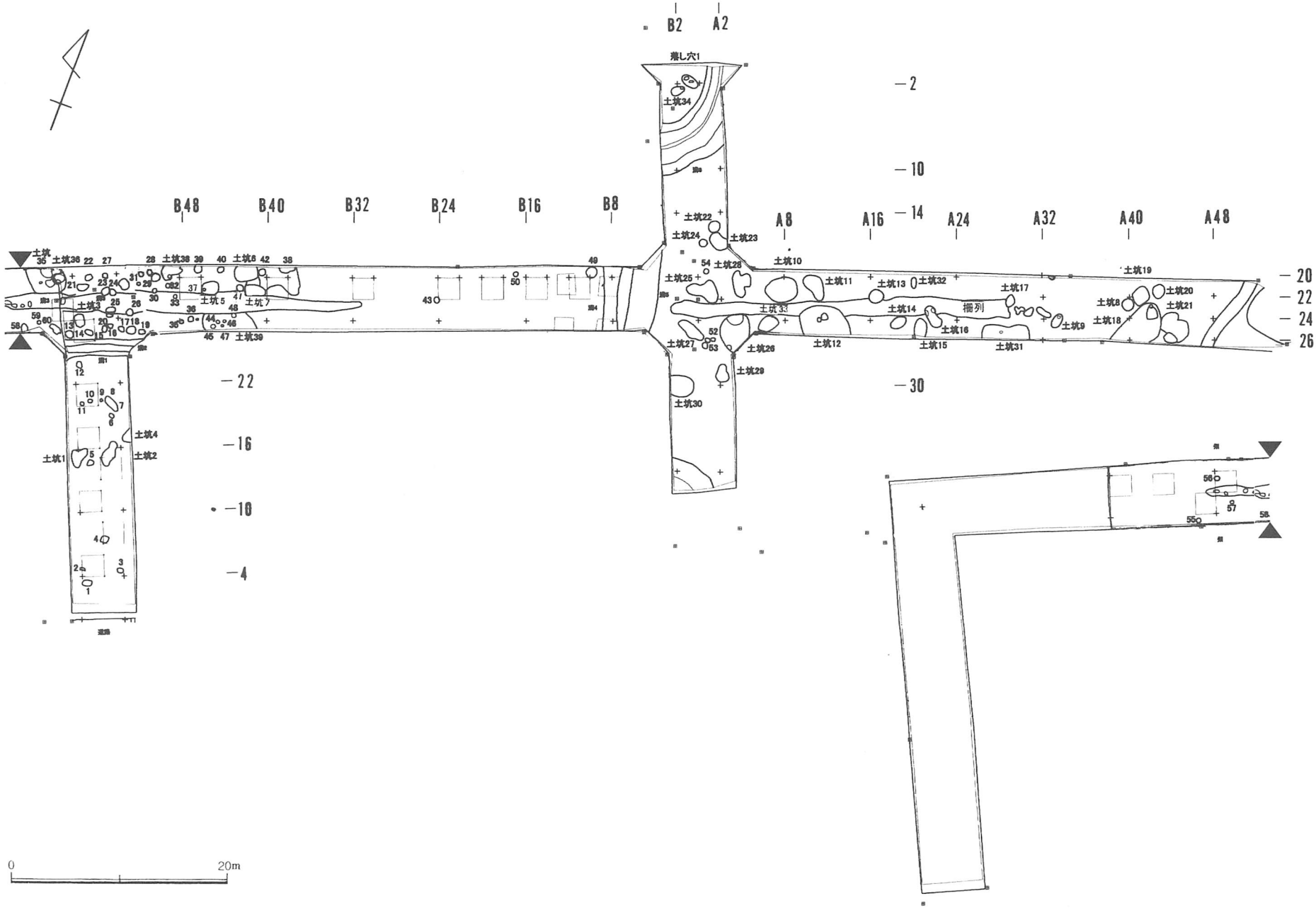

第138図　東久保南遺跡第７地点遺構配置図（1／500）

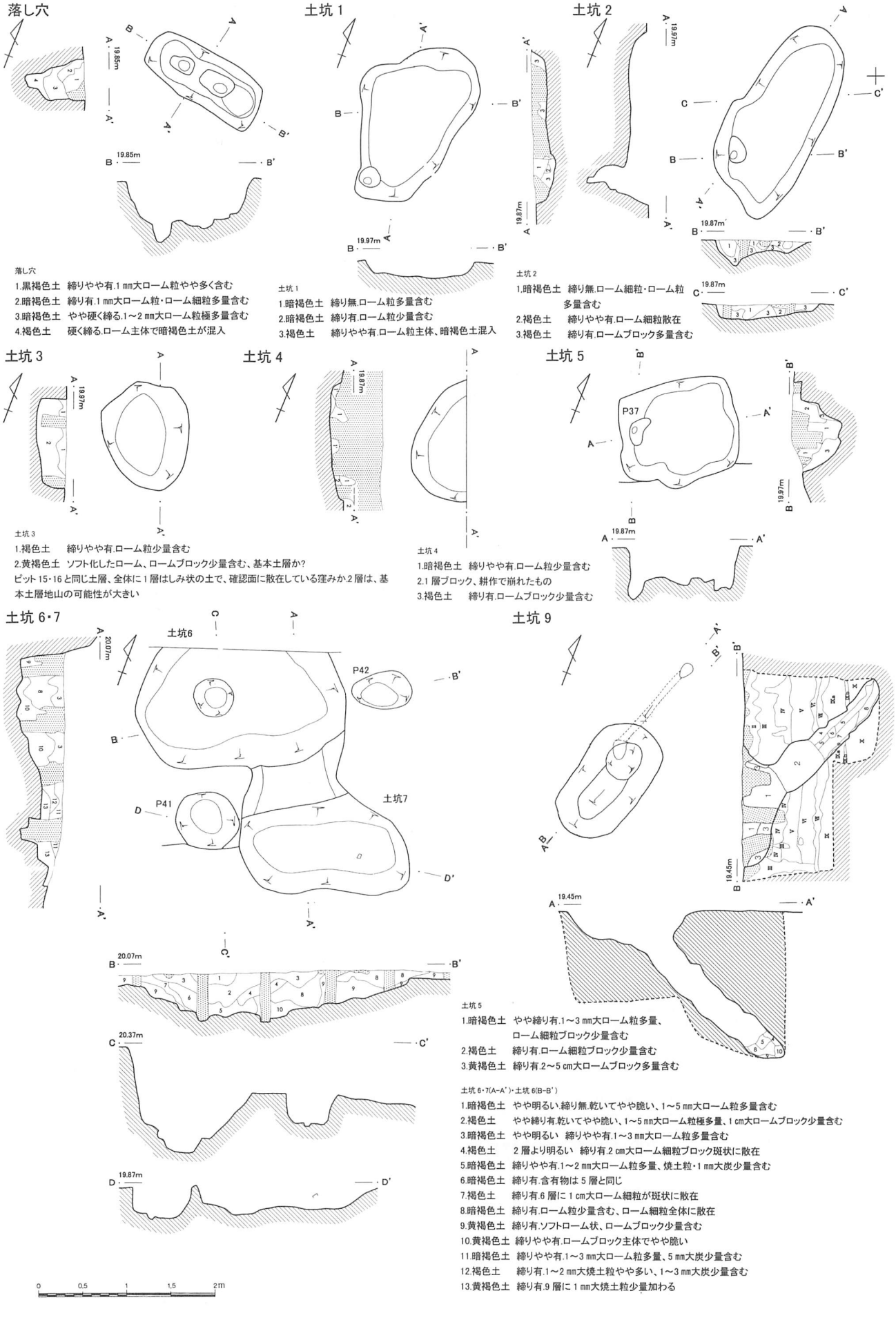

落し穴
1.黒褐色土　締りやや有.1 ㎜大ローム粒やや多く含む
2.暗褐色土　締り有.1 ㎜大ローム粒・ローム細粒多量含む
3.暗褐色土　やや硬く締る.1～2 ㎜大ローム粒極多量含む
4.褐色土　硬く締る.ローム主体で暗褐色土が混入

土坑 1
1.暗褐色土　締り無.ローム粒多量含む
2.暗褐色土　締り有.ローム粒少量含む
3.褐色土　締りやや有.ローム粒主体、暗褐色土混入

土坑 2
1.暗褐色土　締り無.ローム細粒・ローム粒多量含む
2.褐色土　締りやや有.ローム細粒散在
3.褐色土　締り有.ロームブロック多量含む

土坑 3
1.褐色土　締りやや有.ローム粒少量含む
2.黄褐色土　ソフト化したローム、ロームブロック少量含む、基本土層か?
ピット 15・16 と同じ土層、全体に 1 層はしみ状の土で、確認面に散在している窪みか.2 層は、基本土層地山の可能性が大きい

土坑 4
1.暗褐色土　締りやや有.ローム粒少量含む
2.1 層ブロック、耕作で崩れたもの
3.褐色土　締り有.ロームブロック少量含む

土坑 5
1.暗褐色土　やや締り有.1～3 ㎜大ローム粒多量、ローム細粒ブロック少量含む
2.褐色土　締り有.ローム細粒ブロック少量含む
3.黄褐色土　締り有.2～5 ㎝大ロームブロック多量含む

土坑 6・7(A-A')・土坑 6(B-B')
1.暗褐色土　やや明るい.締り無.乾いてやや脆い、1～5 ㎜大ローム粒多量含む
2.褐色土　やや締り有.乾いてやや脆い、1～5 ㎜大ローム粒極多量、1 ㎝大ロームブロック少量含む
3.暗褐色土　やや明るい　締りやや有.1～3 ㎜大ローム粒多量含む
4.褐色土　2 層より明るい　締り有.2 ㎝大ローム細粒ブロック斑状に散在
5.暗褐色土　締りやや有.1～2 ㎜大ローム粒多量、焼土粒・1 ㎜大炭少量含む
6.暗褐色土　締り有.含有物は 5 層と同じ
7.褐色土　締り有.6 層に 1 ㎝大ローム細粒が斑状に散在
8.暗褐色土　締り有.ローム粒少量含む、ローム細粒全体に散在
9.黄褐色土　締り有.ソフトローム状、ロームブロック少量含む
10.黄褐色土　締りやや有.ロームブロック主体でやや脆い
11.暗褐色土　締りやや有.1～3 ㎜大ローム粒多量、5 ㎜大炭少量含む
12.褐色土　締り有.1～2 ㎜大焼土粒やや多い、1～3 ㎜大炭少量含む
13.黄褐色土　締り有.9 層に 1 ㎜大焼土粒少量加わる

第139図　東久保南遺跡第７地点落し穴・土坑①（1/60）

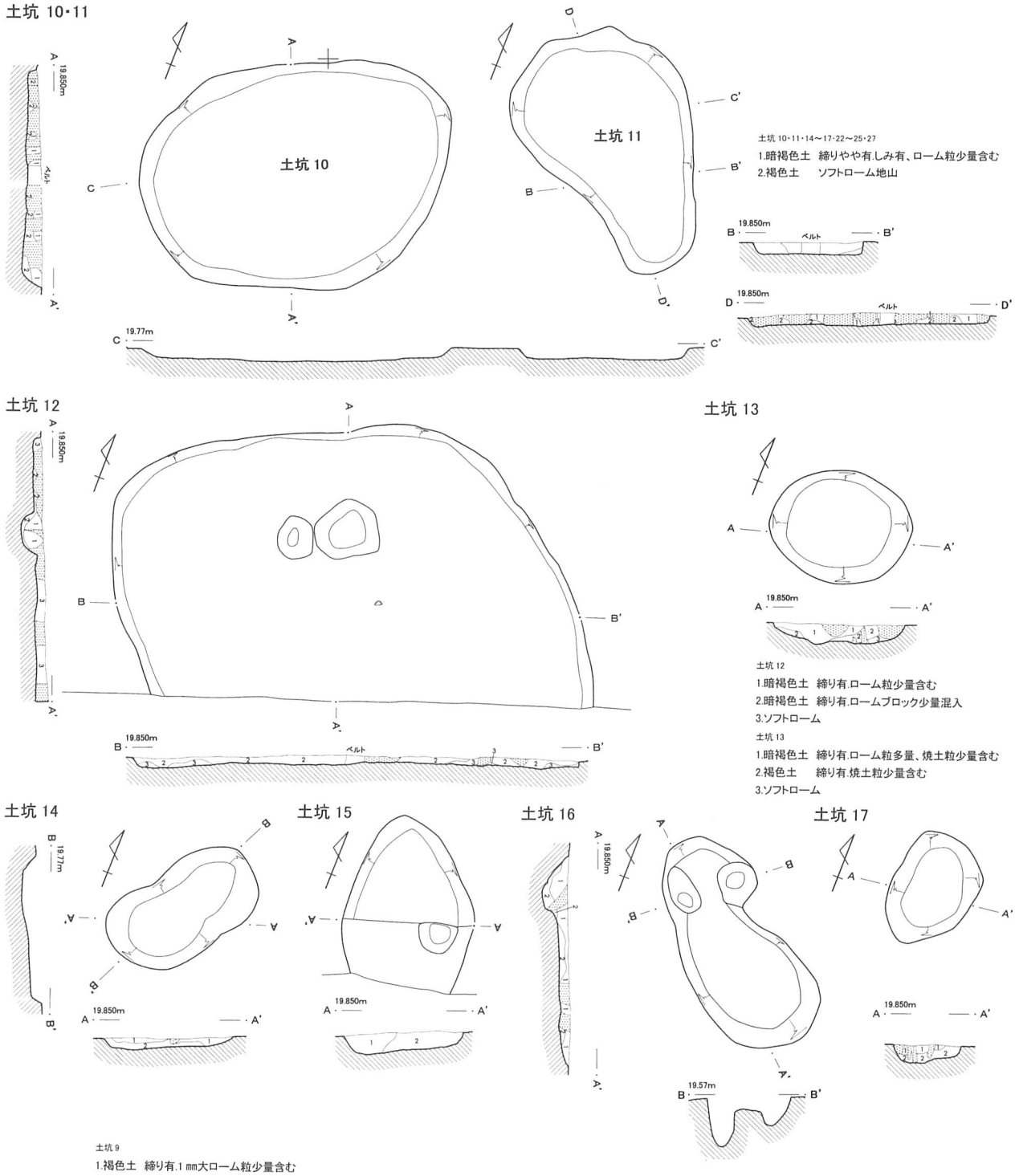

第140図　東久保南遺跡第７地点土坑②（1/60）

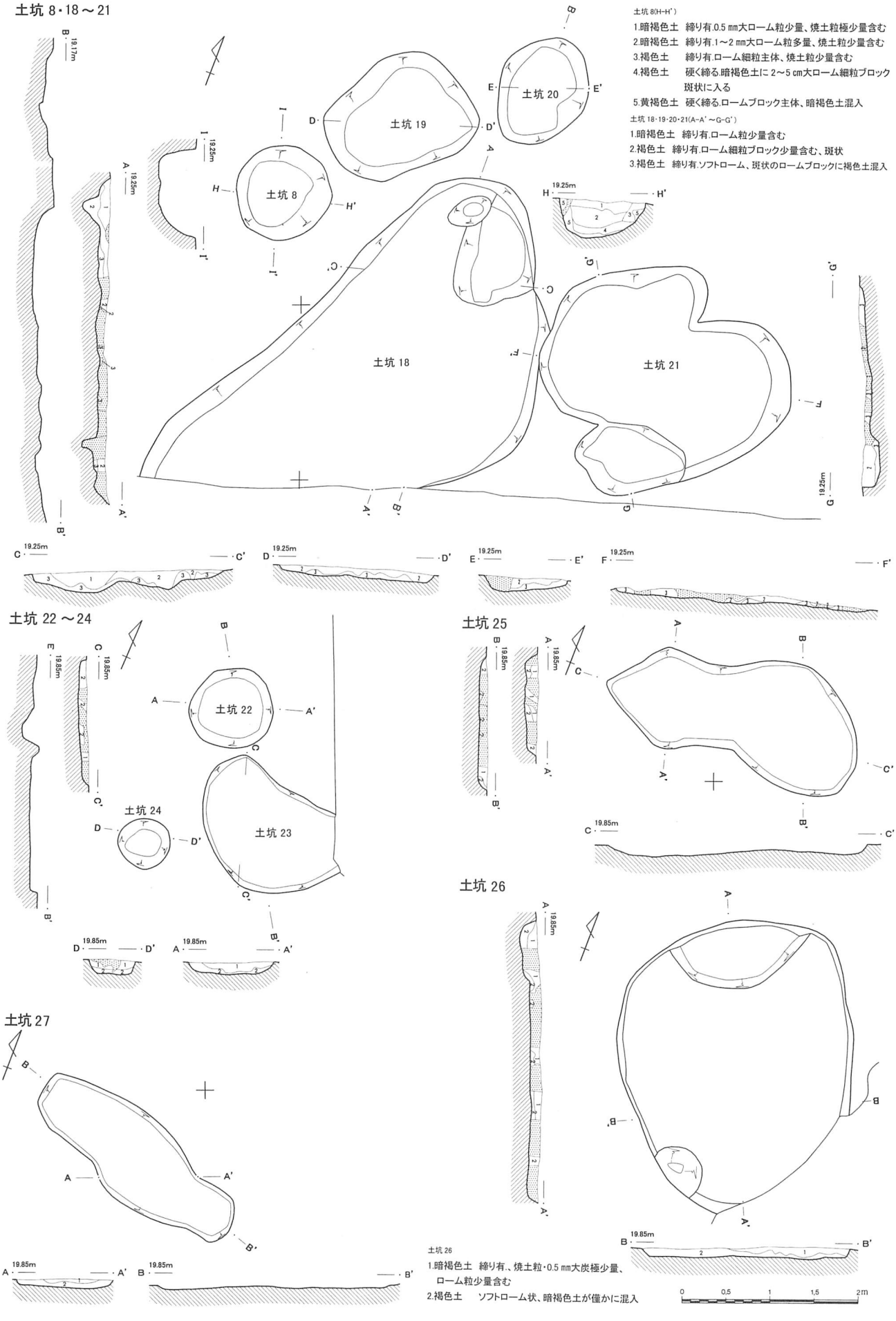

第141図　東久保南遺跡第７地点土坑③（1/60）

土坑 28

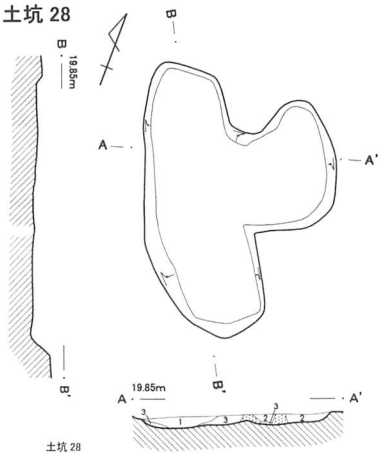

土坑 28
1.暗褐色土　締りやや有.褐色土ブロック多量含む
2.暗褐色土　締りやや有.しみ有.土坑 10 の 1 層と同じ
3.ソフトローム

土坑 29

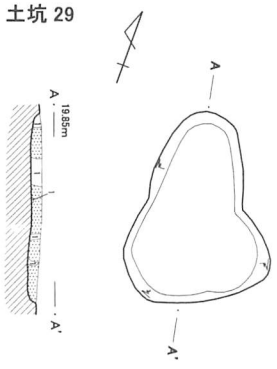

土坑 29
1.暗褐色土　締り有.含有物なし

土坑 30

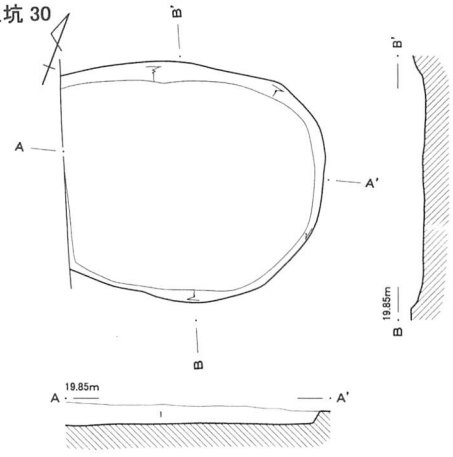

土坑 30
1.褐色土　　ソフトローム状、暗褐色土が僅かに混入

土坑 31

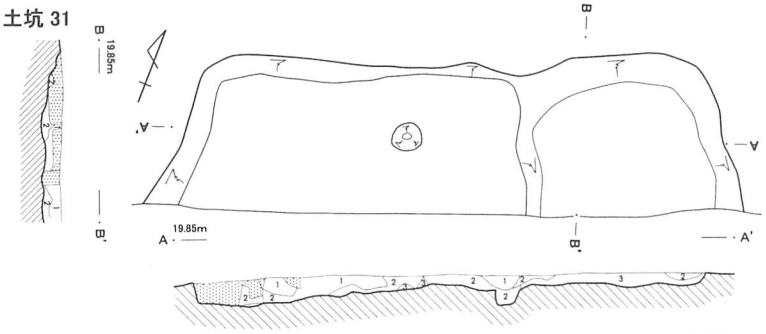

土坑 31
1.暗褐色土(やや明るい)　締り有.ローム粒・ローム細粒ブロック
2.褐色土　　締り有.ローム細粒ブロック斑状に混入
3.ソフトローム

土坑 32

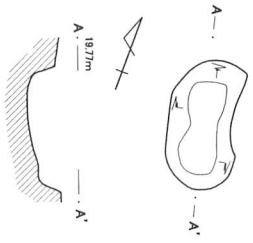

土坑 33

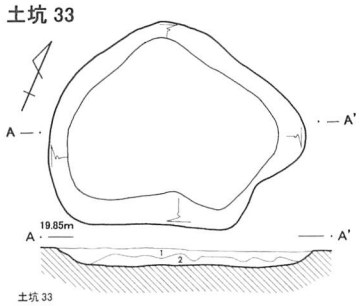

土坑 33
1.褐色土　　締り有.暗褐色土混入　2.褐色土　　ソフトローム

土坑 34

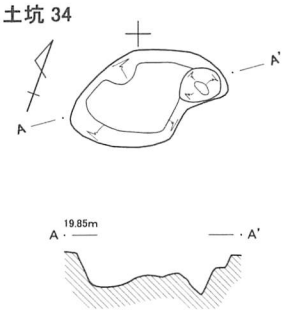

土坑 35

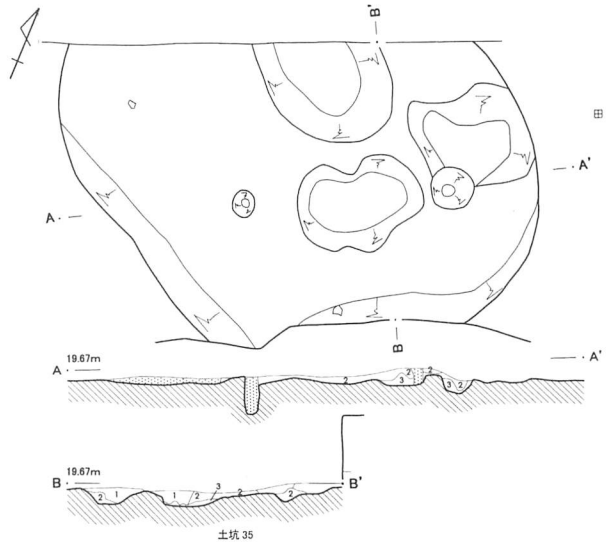

土坑 35
1.暗褐色土　締り有.ローム細粒ブロック散在
2.褐色土　　締り有.ソフトロームに暗褐色土混入
3.ローム細粒ブロック・ロームブロック+暗褐色土

土坑 36

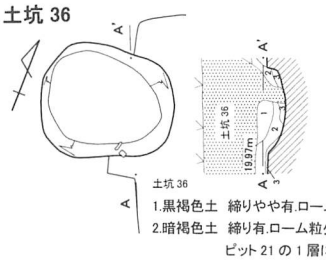

土坑 36
1.黒褐色土　締りやや有.ローム粒少量含む
2.暗褐色土　締り有.ローム粒少量含む、
　　ピット 21 の 1 層に似る
3.褐色土　　締り有.地山層か

土坑 37

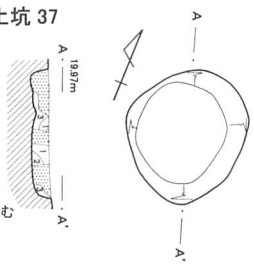

土坑 38

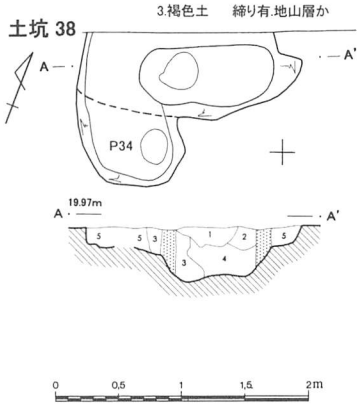

土坑 39

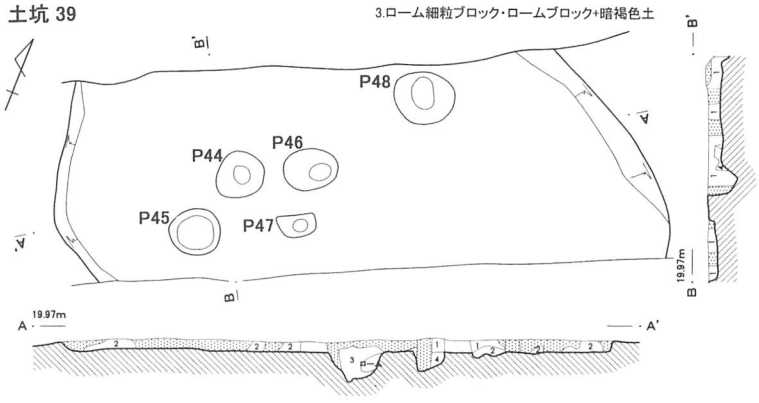



第142図　東久保南遺跡第７地点土坑④（1/60）

第81表　東久保南遺跡第７地点ピット一覧表　単位cm

新No	旧No	平面形態	確認面径	底径	深さ	備考
1	1	楕円形	51～74	14～46	25.2	D区
2	2	円　形	40～50	12～14	15.2	D区
3	3	円　形	44～52	10～14	37.3	D区
4	4	円　形	62～68	36～44	18.7	D区
5	5	円　形	46～47	12～16	35.6	D区
6	6	円　形	43～48	16～20	23.6	D区
7	7	(楕円形)	45～(42)	14～32	21.6	D区
8	8	(楕円形)	40～(45)	10～30	24.3	D区
9	9	楕円形	30～40	12～20	17.5	D区
10	10	円　形	44～48	20～32	17.3	D区
11	11	円　形	33～39	14～22	14.0	D区
12	12	楕円形	46～78	24～48	22.1	D区
13	13	楕円形	63～70	8～14	28.3	D区
14	14	楕円形	60～73	8～10	54.4	D区
15	15	円　形	42～48	18～22	22.7	D区
16	16	円　形	42～53	17～23	31.2	D区
17	17	円　形	54～59	22～28	27.6	D区
18	18	楕円形	70～104	40～70	25.1	D区
19	19	円　形	57～60	34～36	19.1	D区
20	20	円　形	42～55	16～22	19.3	D区
21	21	円　形	53～58	36～42	47.0	D区
22	23	円　形	58～66	26～36	20.8	D区
23	25	楕円形	50～62	18～22	25.2	D区
24	26	楕円形	50～56	23～35	24.0	D区
25	27	楕円形	45～64	6～8	28.4	D区
26	28	円　形	65～68	32～46	32.2	D区
27	29	円　形	53～55	12～36	20.6	D区
28	30	円　形	63～64	16～30	29.4	C区
29	31	楕円形	64～80	36～54	25.3	C区
30	32	楕円形	35～46	16～40	29.1	C区
31	33	円　形	55～64	29～33	20.4	C区
32	34	円　形	41～45	14～18	38.2	C区
33	35	円　形	36～36	20～24	15.6	C区
34	36	楕円形	(60)～80	119～70	30.5	C区
35	37	円　形	38～44	18～32	16.9	C区
36	38	円　形	53～60	24～30	32.4	C区
37	39	不整形	15～34	6～8	37.9	C区
38	40	(楕円形)	(42)～98	(32)～64	34.8	C区
39	41	円　形	(57)～60	36～44	28.2	C区
40	42	円　形	55～66	20～28	38.1	C区
41	43	円　形	33～37	17～21	34.6	C区
42	44	楕円形	42～70	26～44	32.8	C区
43	45	円　形	54～62	20～22	34.6	C区
44	46	円　形	36～40	14～16	18.7	C区
45	47	円　形	36～40	26～30	11.6	C区
46	48	楕円形	32～42	14～18	22.0	C区
47	49	不整形	18～30	10～12	24.8	C区
48	50	円　形	42～48	20～26	23.2	C区
49	51	円　形	98～102	40～44	22.9	C区
50	52	円　形	48～58	28～34	24.4	C区
51	53	半円形	32～54	16～18	17.9	A区
52	54	円　形	34～38	6～20	27.7	B区
53	55	楕円形	26～38	8～16	19.6	B区
54	56	円　形	44～48	14～16	19.5	B区
55	57	円　形	40～44	14～20	32.0	E区
56	58	楕円形	44～54	20～30	13.1	E区
57	59	円　形	32～34	12～12	21.0	E区
58	60	楕円形	52～(78)	18～38	20.5	E区
59	61	円　形	31～32	12～18	30.0	E区
60	62	不整形	60～128	36～102	8.0	E区

第82表　東久保南遺跡第７地点溝一覧表　単位cm

No	断面形態	上幅	下幅	深さ	備考
1	浅U字状	43～63	16～32	8.0～16.8	
2	浅U字状	40～73	14～45	4.5～16.0	
3	浅U字状	78～202	42～89	6.7～10.9	
4	浅U字状	111～185	66～99	25.4～39.4	
5	浅U字状	66～99	17～44	34.4～47.6	
6	浅U字状	408～450	20～27	131.2～138.7	

⑤出土遺物

【土坑・ピット・溝出土遺物】(第148・149図)

１は落し穴出土で地文縄文に沈線と磨消し懸垂文を入れる胴下半部片である。２～８は土坑１出土で磨消し手法を伴う懸垂文段階のものである。地文縄文または条線文に沈線文を施す。

９と10は土坑２出土である。９は地文縄文、10は地文条線文であるが、共に磨消し手法の懸垂文をもつ加曽利ＥⅡ式である。

11は土坑３出土で、地文縄文を弧状に磨消す加曽利ＥⅢ式である。

12は土坑４出土、13は土坑７出土で共に浅鉢形土器の無文部片である。

14～16は土坑８出土で、共に表裏に貝殻条痕文を施文するが胎土には白色粒子と植物繊維を含み、口縁部灰褐色・同部黒褐色を呈し同一個体の可能性が高い。

14は小波状突起をもつ口縁部片で外面は横位と下半は斜位に内面は横位に施文する。外面の一部に指頭押

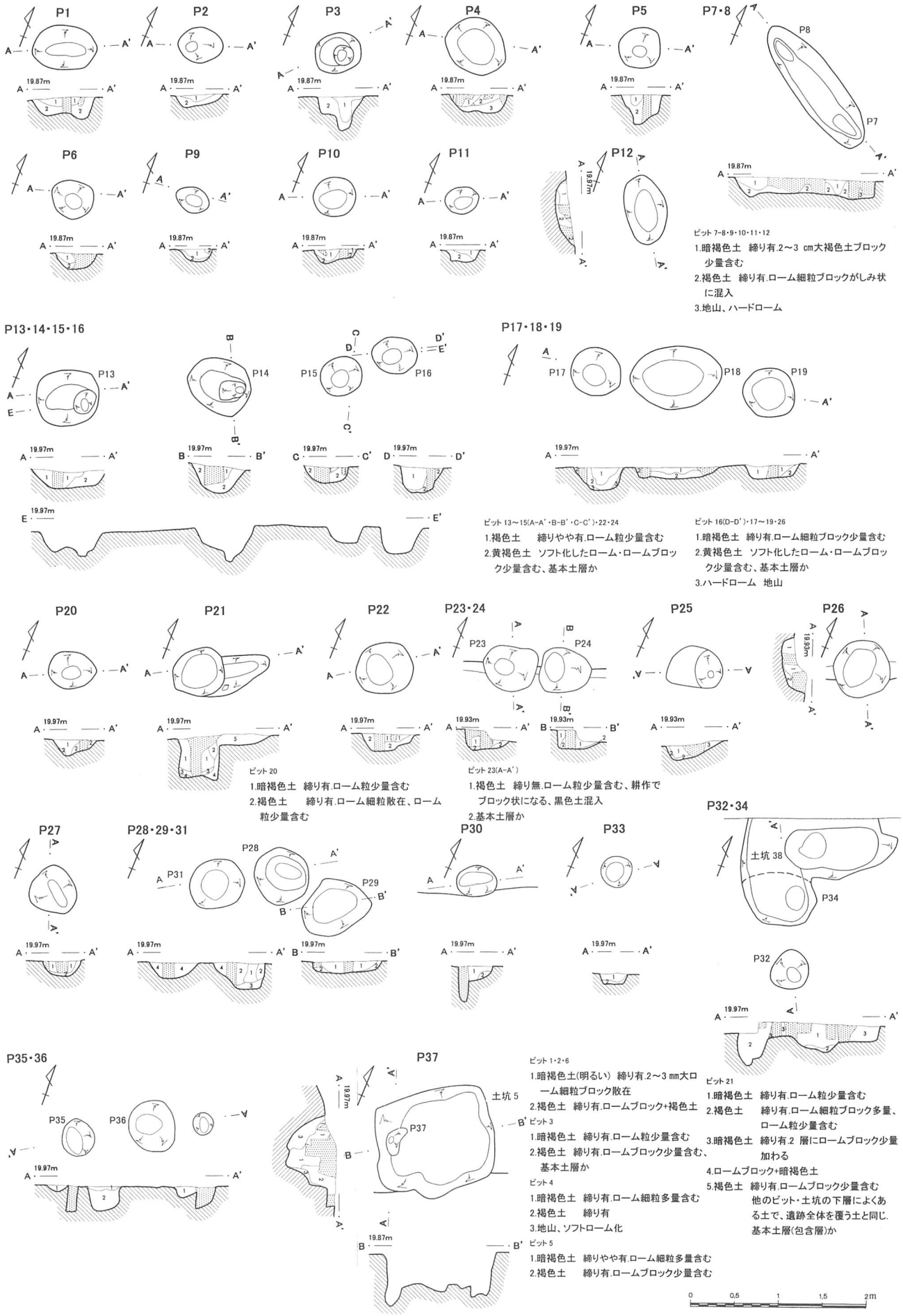

第143図　東久保南遺跡第７地点ピット①（1/60）

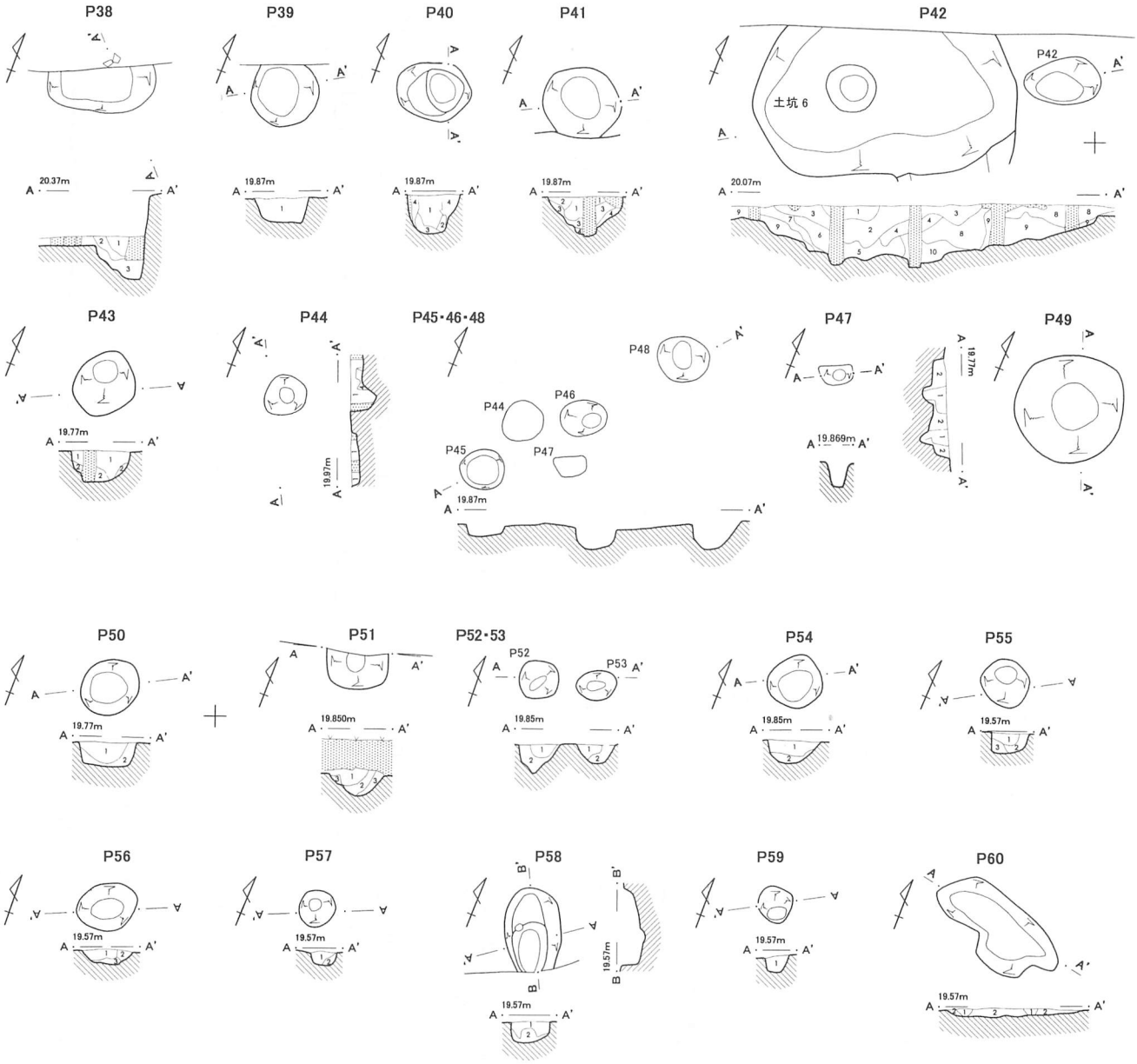

ピット 25
1.暗褐色土　締り有.ローム粒少量、ロームブロック極少量含む
2.褐色土　締り有.ロームブロック+1 層暗褐色土
3.褐色土　締り有.基本土層か

ピット 27
1.暗褐色土　やや締り有.ローム粒少量含む、ローム細粒全体に散在
2.褐色土　　締り有.ロームブロック少量含む

ピット 28・30・31・33
1.暗褐色土　締り有.0.5 ㎜大焼土粒、5 ㎜大炭、1 ㎝大ローム細粒ブロック各少量含む
2.褐色土　締り有.1～2 ㎝大ローム細粒ブロック斑状に混入
3.暗褐色土　締り有.1 層の暗褐色土に 1～2 ㎝大斑状ロームブロック多量混入
4.暗褐色土　締りやや有.ソフトローム状でロームブロック少量含む

ピット 29(B-B')
1.褐色土　締り有.ローム細粒ブロック斑状に少量混入
2.褐色土　締り有.ロームブロック少量含む、ソフトローム

ピット 32・34
1.褐色土　締り有.全体にローム細粒が散在
2.褐色土　締り有.2 ㎝大ローム細粒ブロック少量含む
3.黄褐色土　締り有.ロームブロック少量含む、ソフトローム

ピット 35・36
1.暗褐色土(明るい)　締り有.1～2 ㎝大ローム細粒ブロックが斑状に点在
2.褐色土　締り有.1～2 ㎝大ローム細粒ブロック少量含む、全体にローム細粒散在

ピット 37
1.暗褐色土　やや締り有.1～3 ㎜大ローム粒多量、ローム細粒ブロック少量含む
2.褐色土　　締り有.ローム細粒ブロック・ロームブロック少量含む
3.黄褐色土　締り有.2～5 ㎝大ロームブロック多量含む

ピット 38
1.褐色土　締り有.ローム細粒散在、炭少量含む
2.褐色土　締り有.1 層よりローム粒が大きい、ローム細粒ブロック散在
3.黄褐色土　締り有.やや暗いソフトローム

ピット 39
1.暗褐色土　締り有.ローム粒多量、焼土粒極少量含む

ピット 40
1.暗褐色土　締り有.1 ㎜大ローム粒・2 ㎝大ローム細粒ブロック斑状に少量、1 ㎝大炭 1 個含む
2.暗褐色土　やや締り有.1～2 ㎝大ローム粒極多量
3.暗褐色土　締り有.2～3 ㎝大ロームブロックと暗褐色土の混合土
4.褐色土　　締り有.暗褐色土少量混入

ピット 41
1.暗褐色土　締り有.暗褐色土に 2～3 ㎝大褐色ブロックが混入
2.暗褐色土　2～3 ㎝大ローム細粒ブロックが斑状に混入
3.褐色土　　締り有.暗褐色土が混入
4.黄褐色土　締り有.2～5 ㎝大ロームブロックと褐色土の混合土

ピット 42　土坑 6 の土層に同じ

ピット 43
1.暗褐色土　締り有.1～2 ㎜大ローム粒多量含む
2.黄褐色土　ソフトローム・ブロック多量含む

ピット 44　土坑 39 の土層に同じ

ピット 49
1.褐色土　やや締り有.1 ㎜大ローム粒多量含む
2.黄褐色土　締り有.ロームブロック主体、褐色土混入

ピット 50
1.暗褐色土　締り有.ローム細粒ブロック斑状に少量含む
2.黄褐色土　締り有.ソフトローム・ロームブロック少量含む

ピット 51
1.暗褐色土　締り有.ローム細粒少量含む
2.暗褐色土　締り有.ロームブロック混入
3.褐色土　　ソフトローム

ピット 52・53・54・55
1.暗褐色土　締りやや有.ローム粒多量、炭少量含む
2.暗褐色土+1 ㎝大ローム細粒ブロック　ローム粒多量含む
3.地山ローム

ピット 56
1.褐色土　締り有.ローム粒少量含む
2.ローム粒主体
3.暗褐色土+ローム細粒ブロック

ピット 57
1.褐色土　　締り有.ローム粒・炭少量含む
2.暗褐色土+ローム細粒ブロック

ピット 58
1.暗褐色土　締り有
2.褐色土　締り有.ローム細粒散在、焼礫出土

ピット 59・60
1.暗褐色土　締り有
2.褐色土　ソフトロームに若干暗褐色土混入

第144図　東久保南遺跡第７地点ピット②（1/60）

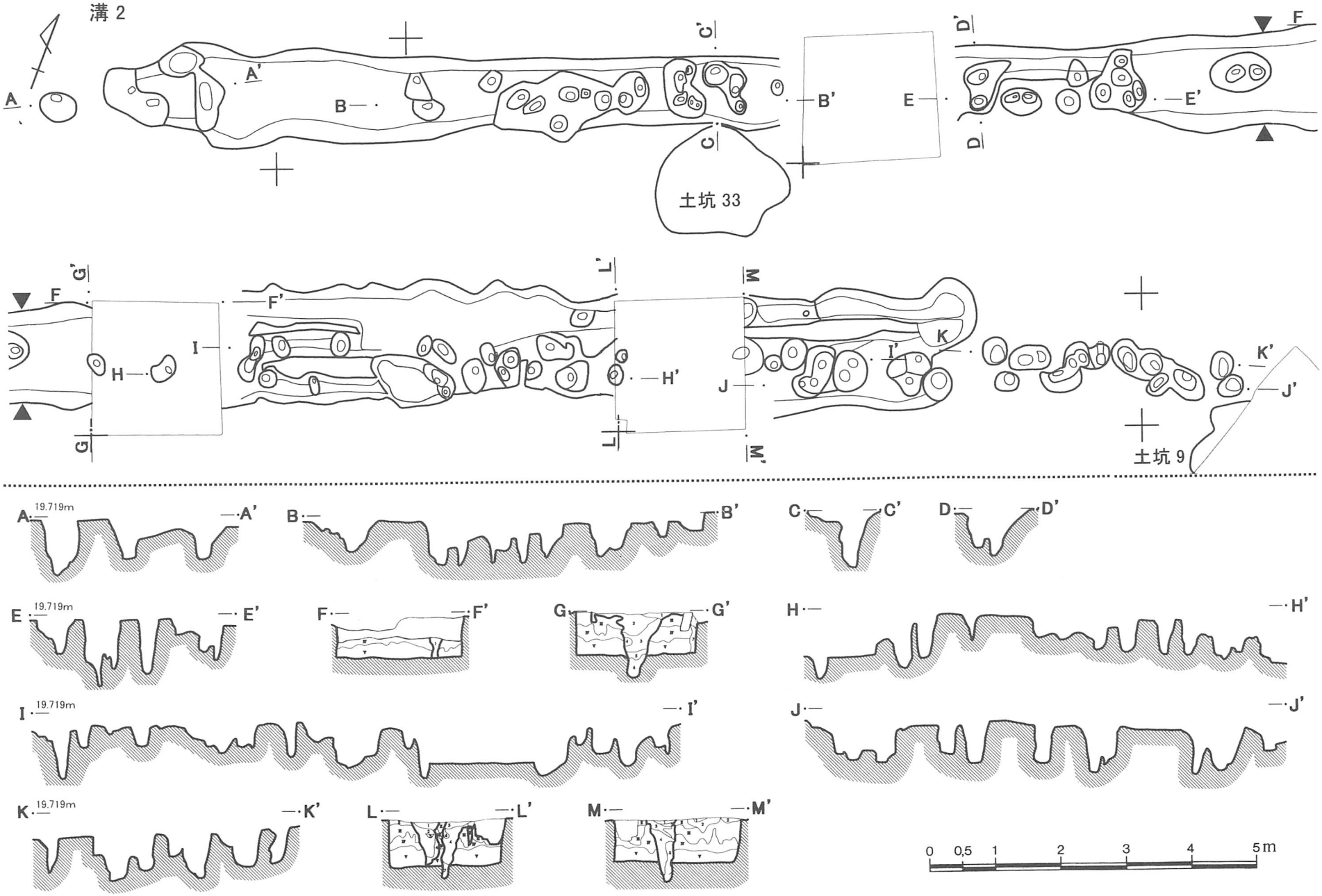

第145図　東久保南遺跡第７地点溝①・柵列（1/80）

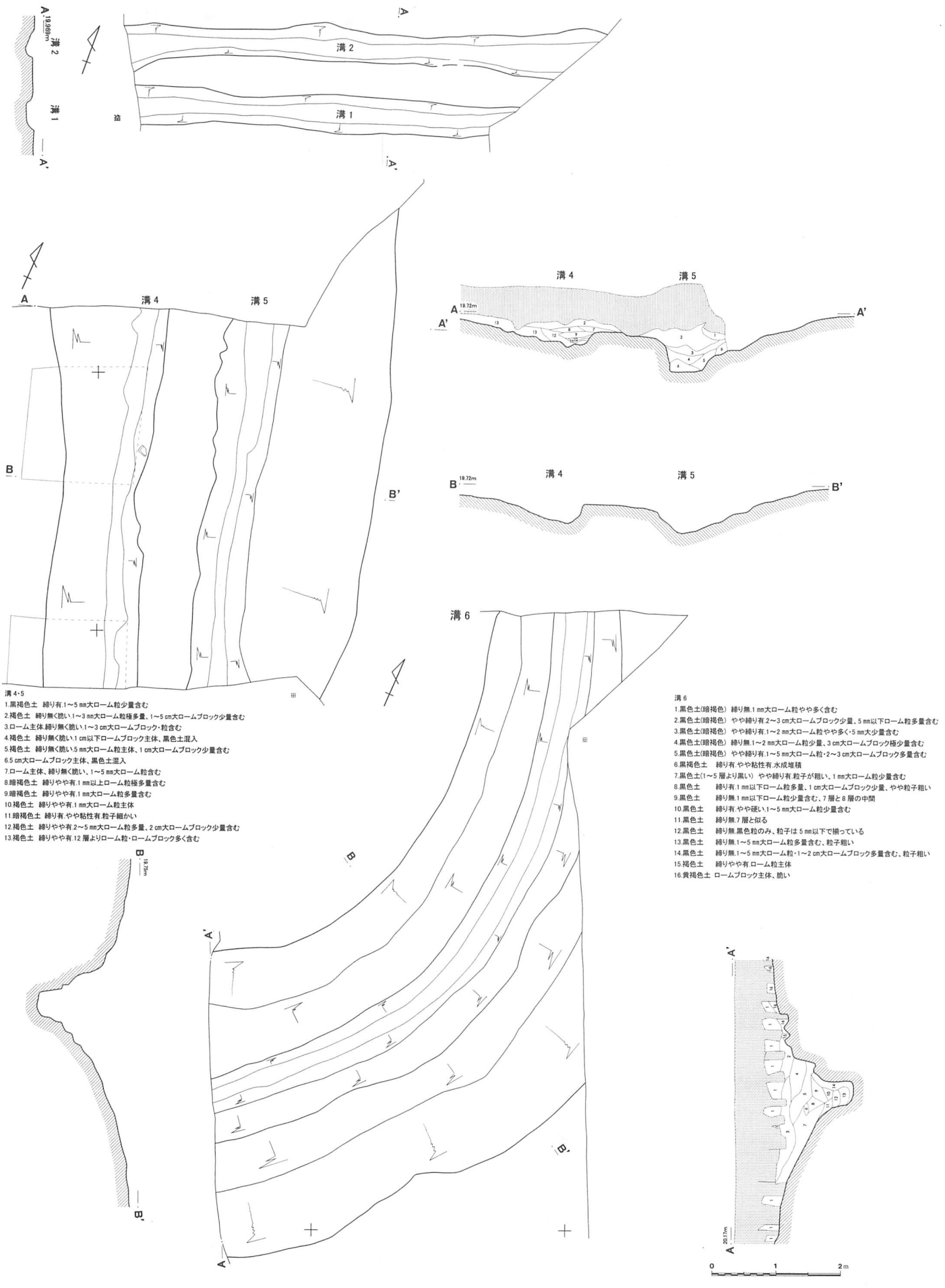

溝 4・5
1.黒褐色土　締り有.1～5 ㎜大ローム粒少量含む
2.褐色土　締り無く脆い.1～3 ㎜大ローム粒極多量、1～5 ㎝大ロームブロック少量含む
3.ローム主体.締り無く脆い.1～3 ㎝大ロームブロック・粒含む
4.褐色土　締り無く脆い.1 ㎝以下ロームブロック主体、黒色土混入
5.褐色土　締り無く脆い.5 ㎜大ローム粒主体、1 ㎝大ロームブロック少量含む
6.5 ㎝大ロームブロック主体、黒色土混入
7.ローム主体、締り無く脆い、1～5 ㎜大ローム粒含む
8.暗褐色土　締りやや有.1 ㎜以上ローム粒極多量含む
9.暗褐色土　締りやや有.1 ㎜大ローム粒多量含む
10.褐色土　締りやや有.1 ㎜大ローム粒主体
11.暗褐色土　締り有.やや粘性有.粒子細かい
12.褐色土　締りやや有.2～5 ㎜大ローム粒多量、2 ㎝大ロームブロック少量含む
13.褐色土　締りやや有.12 層よりローム粒・ロームブロック多く含む

溝 6
1.黒色土(暗褐色)　締り無.1 ㎜大ローム粒やや多く含む
2.黒色土(暗褐色)　やや締り有.2～3 ㎝大ロームブロック少量、5 ㎜以下ローム粒多量含む
3.黒色土(暗褐色)　やや締り有.1～2 ㎜大ローム粒やや多く・5 ㎜大少量含む
4.黒色土(暗褐色)　締り無.1～2 ㎜大ローム粒少量、3 ㎝大ロームブロック極少量含む
5.黒色土(暗褐色)　やや締り有.1～5 ㎜大ローム粒・2～3 ㎝大ロームブロック多量含む
6.黒褐色土　締り有.やや粘性有.水成堆積
7.黒色土(1～5 層より黒い)　やや締り有.粒子が粗い、1 ㎜大ローム粒少量含む
8.黒色土　締り有.1 ㎜以下ローム粒多量、1 ㎝大ロームブロック少量、やや粒子粗い
9.黒色土　締り無.1 ㎜以下ローム粒少量含む、7 層と 8 層の中間
10.黒色土　締り有.やや硬い.1～5 ㎜大ローム粒少量含む
11.黒色土　締り無.7 層と似る
12.黒色土　締り無.黒色粒のみ、粒子は 5 ㎜以下で揃っている
13.黒色土　締り無.1～5 ㎜大ローム粒多量含む、粒子粗い
14.黒色土　締り無.1～5 ㎜大ローム粒・1～2 ㎝大ロームブロック多量含む、粒子粗い
15.褐色土　締りやや有.ローム粒主体
16.黄褐色土　ロームブロック主体、脆い

第146図　東久保南遺跡第７地点溝②（1/80）

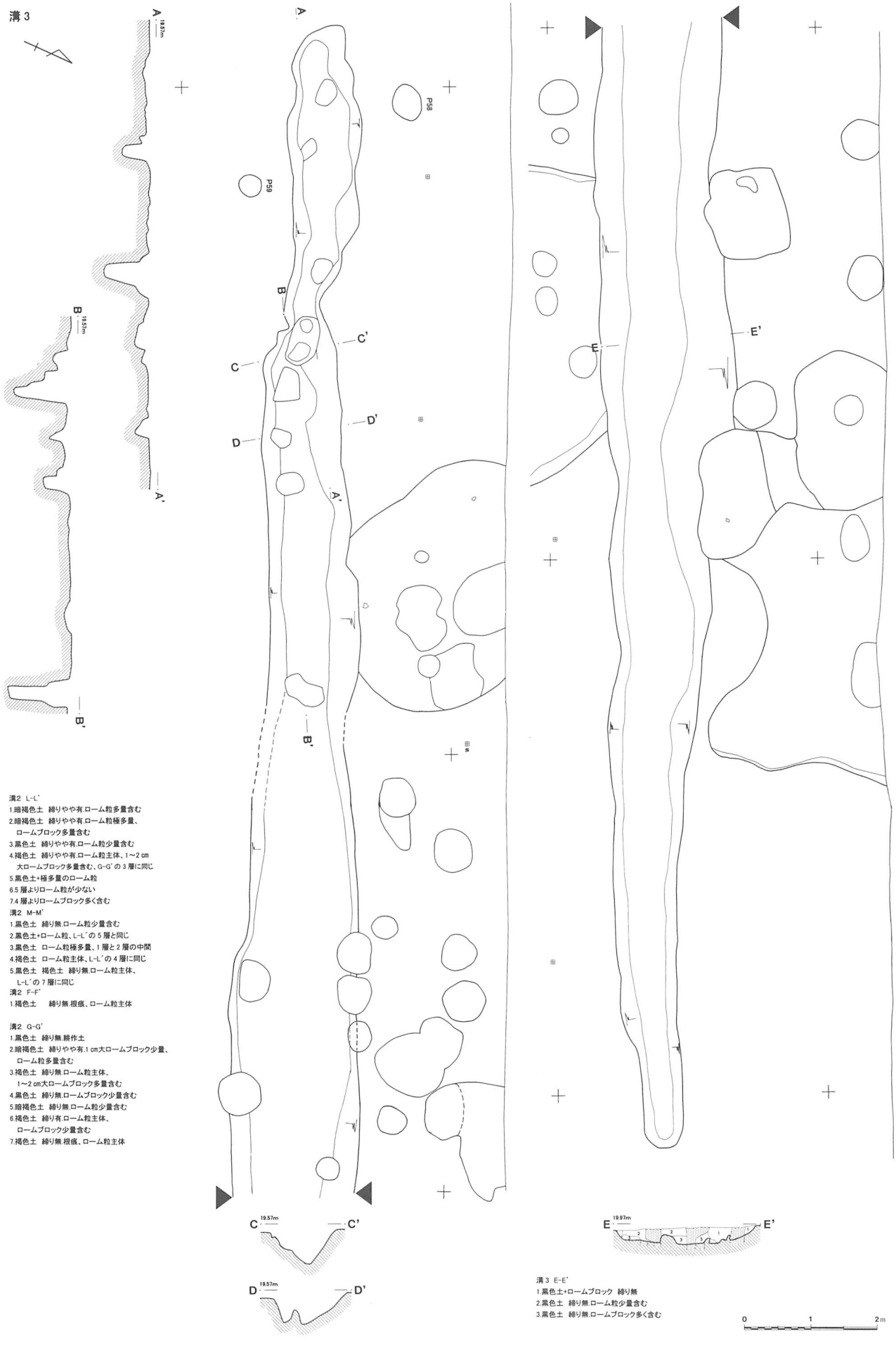

溝2　L-L'
1.暗褐色土　締りやや有.ローム粒多量含む
2.暗褐色土　締りやや有.ローム粒極多量、
　ロームブロック多量含む
3.黒色土　締りやや有.ローム粒少量含む
4.褐色土　締りやや有.ローム粒主体、1～2 cm
　大ロームブロック多量含む、G-G'の３層に同じ
5.黒色土+極多量のローム粒
6.5 層よりローム粒が少ない
7.4 層よりロームブロック多く含む
溝2　M-M'
1.黒色土　締り無.ローム粒少量含む
2.黒色土+ローム粒、L-L'の５層と同じ
3.黒色土　ローム粒極多量、1 層と 2 層の中間
4.褐色土　ローム粒主体、L-L'の４層に同じ
5.黒色土　褐色土　締り無.ローム粒主体、
　L-L'の７層に同じ
溝2　F-F'
1.褐色土　　締り無.根痕、ローム粒主体

溝2　G-G'
1.黒色土　締り無.耕作土
2.暗褐色土　締りやや有.1 cm大ロームブロック少量、
　ローム粒多量含む
3.褐色土　締り無.ローム粒主体、
　1～2 cm大ロームブロック多量含む
4.黒色土　締り無.ロームブロック少量含む
5.暗褐色土　締り無.ローム粒少量含む
6.褐色土　締り有.ローム粒主体、
　ロームブロック少量含む
7.褐色土　締り無.根痕、ローム粒主体

溝３　E-E'
1.黒色土+ロームブロック　締り無
2.黒色土　締り無.ローム粒少量含む
3.黒色土　締り無.ロームブロック多く含む

第147図　東久保南遺跡第７地点溝③（1／80）

圧痕が残る。野島式～茅山下層式のものである。

17は土坑10出土で、単節縄文の胴部片である。

18と19は土坑11出土で、18は渦巻文と区画文をもつ口縁部で、19は地文縄文に磨消し懸垂文をもつ。共に加曽利ＥⅡ式である。

20～25は土坑12出土で、20は胎土に繊維を含み縄文を施す。21～24は地文縄文に磨消し懸垂文をもつ類で、25は無文である。

26～28は土坑15出土で、26は筒形深鉢形土器の無文口縁部、27は縄文のみの胴部片である。28は二列の列点文をめぐらす口縁部片である。

29～33は土坑18出土である。29～32は表裏共に貝殻条痕文をもつ胴部片で、33は擦痕文をもつ。縄文時代早期後半のものである。

34は土坑31出土で、口縁部文様帯下部の破片で、隆帯で三角形区画をつくり隆帯上に刻目をつけ、隆帯ぞいに沈線を入れ区画内は縦位の太い沈線で充填する。勝坂Ⅲ式であろう。

35～39は土坑35出土で、いずれも地文条線の胴部片であるが35には磨消し懸垂文があり、39の底部近くは無文となっている。

40～42は土坑36出土で、いずれも地文条線の破片で、直接に接合しないが同一個体の可能性が高い。40は口縁直下に２列の列点文をめぐらせ、地文条線の上にゆるい連弧文をいれる。加曽利ＥⅡ式。

43は土坑37出土で、地文縄文のみの胴部片で内面は磨かれる。

44はピット21出土で、太い横位の沈線列がある。勝坂Ⅲ式か。

45～49はピット40出土で、45は地文の縄文のみで、46～48は無文の口縁部片であるが、胴部は地文の条線のみである。49は無文浅鉢形土器の口縁部で、中期だが時期不明である。

50～53は溝３出土で、50は無文の口縁下に沈線をめぐらせる。51と52は地文の条線のみの胴部片である。加曽利ＥⅡ式新相である。53は無文地に太い沈線がはいる。

54は溝４出土の窪み石片である。緑泥片岩又は絹雲母片岩面製で大きい円孔４つを残す凹石として利用された。現存部の重さは260ｇである。

55～66は溝６出土である。55は口縁下部で区画隆帯の側面に押引きによる刻目をいれ、隆帯ぞいと区画内に押引文を入れ明褐色を呈する。勝坂Ⅰ式に近い。

56～60は地文縄文で磨消し懸垂文をもつ類で、61～64は地文条線の類で、61の口縁直下には列点文をめぐらす。65は大型深鉢形土器の底部片である。66は使用痕著しい小型硯の半欠品で黒色頁岩製。溝６出土土器は66を除いて加曽利ＥⅡ式である。

【遺構外出土遺物】（第149図67～78、第150図１～58）

67は台付壷の脚接合部破片で自然釉が流れ、断面は赤紫色を呈し古代のもの。68は小薬壷の底部。69と70は管状土錘。71は金太郎の泥面子。72～74は円板状ガラス玉でコーヒー色・水色・乳白色である。75は碁石。76と77はキセルの雁首と吸口で、火皿径は８㎜。78は寛永通寶のうち、新寛永の七条銭（初鋳1726年）である。

１は表面貝殻条痕文、２は表面に擦痕文、３は繊維圧痕文、４～６は単節縄文で、１～６は胎土に繊維を含み縄文時代早期後半から前期にかけてのものである。

７は太い沈線列のみの胴部片である。９と10は深鉢形土器の口縁部片である。11は深く施文された胴部片である。12は地文撚糸文で連弧文を加える。

13、14は深鉢形土器の楕円区画文をもつ口縁部片である。15は口縁と胴部の接続部である。16～29は地文縄文に磨消懸垂文を加えた胴部片であるが、地文の縄文磨消部の幅などに細かい差異がある。11～29は加曽利ＥⅡ式である。30～32は同類の地文縄文のみの類である。

33～36は、地文縄文で弧状の磨消を伴う。36は「Ｕ」字状に磨消す加曽利ＥⅢ式のものである。37と38は列点文または円形刺突文がある。39～49は地文条線の類で、39には連弧文が、40～43には磨消懸垂文がある。50～52は口縁の無文部で沈線をめぐらす。53は地文縄文で楕円形区画のある口縁部。54は沈線の、55は隆帯をもつ口縁部。56は地文縄文で弧状の磨消を伴う胴部片である。

57は黒曜石の剥片で、両側に剥離調整を施し、重さは5.98ｇである。削器とみられる。

58はチャート製石鏃の完形品で重さ1.82ｇである。



第148図　東久保南遺跡第７地点落し穴・土坑出土土器（1/3）

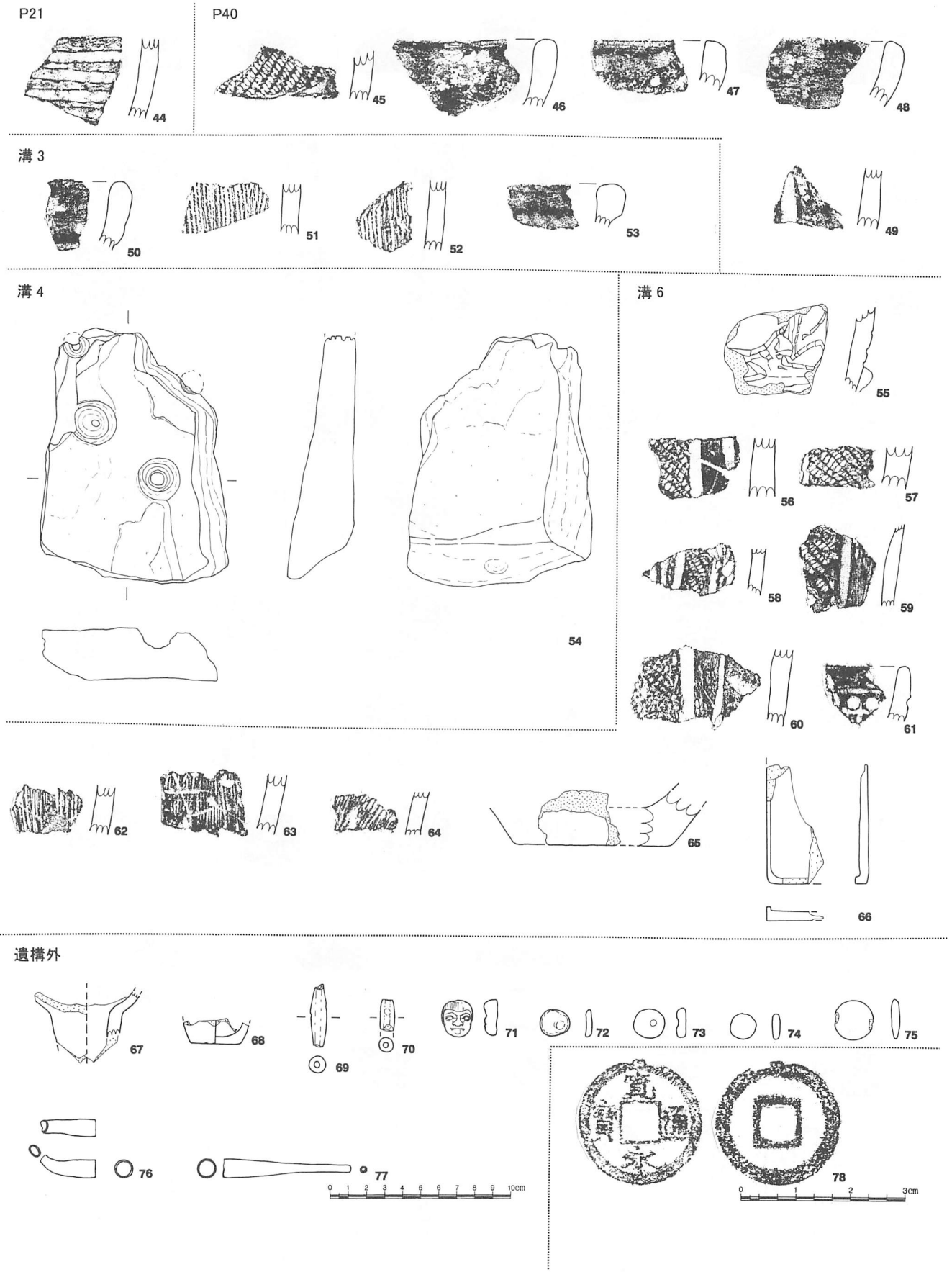

第149図　東久保南遺跡第７地点ピット・溝・遺構外出土遺物（1/3・1/1）



第150図　東久保南遺跡第７地点遺構外出土遺物（1/3・4/5）



東久保南遺跡第７地点落し穴



東久保南遺跡第７地点土坑１



東久保南遺跡第７地点土坑２



東久保南遺跡第７地点土坑１～４・溝１・２



東久保南遺跡第７地点土坑３・ピット13～20・溝３



東久保南遺跡第７地点土坑６・38・ピット39～・溝



東久保南遺跡第７地点土坑６・７



東久保南遺跡第７地点土坑８



東久保南遺跡第７地点土坑10～14



東久保南遺跡第７地点土坑18～21



東久保南遺跡第７地点土坑22～24



東久保南遺跡第７地点土坑25～ピット52



東久保南遺跡第７地点土坑26～30・ピット52・53



東久保南遺跡第７地点土坑26



東久保南遺跡第７地点調査区全景



東久保南遺跡第７地点ピット28～31



東久保南遺跡第７地点溝１・２



東久保南遺跡第７地点溝３



東久保南遺跡第７地点溝３・土坑35



東久保南遺跡第７地点溝４・５



東久保南遺跡第７地点溝６



東久保南遺跡第７地点溝６



東久保南遺跡第７地点柵列（西から）



東久保南遺跡第７地点柵列（東から）



東久保南遺跡第７地点土坑33・溝２



東久保南遺跡第７地点溝２・柵列



東久保南遺跡第７地点溝２・柵列



東久保南遺跡第７地点溝２・柵列



東久保南遺跡第７地点柵列土層



東久保南遺跡第７地点柵列土層



東久保南遺跡第７地点土坑９土層



東久保南遺跡第７地点調査風景


東久保南遺跡第７地点調査区全景


東久保南遺跡第７地点調査区全景


東久保南遺跡第７地点調査区全景


東久保南遺跡第７地点調査区全景


東久保南遺跡第７地点調査区全景


東久保南遺跡第７地点調査区全景


東久保南遺跡第７地点調査区近景
（中央は富士見市オトウカ山）



東久保南遺跡第７地点落し穴・土坑出土土器（No１～43）



東久保南遺跡第７地点土坑８・18・遺構外No１～５（裏）
ピット・溝・遺構外出土遺物



東久保南遺跡第７地点溝出土硯・凹石（表・裏）



東久保南遺跡第７地点遺構外出土土器（No１～56）



東久保南遺跡第７地点遺構外出土遺物（No69～78）

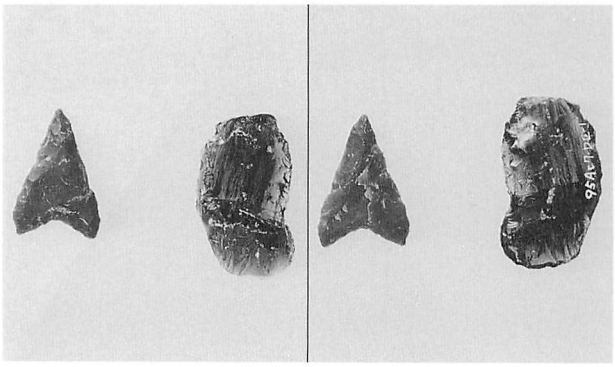

東久保南遺跡第７地点遺構外出土石器（No57・58表・裏）