




## 例 言

- 本書は、埼玉県入間郡大井町内に所在する遺跡群の2001年度の発掘調査報告書である。
- 発掘調査は国庫（4,150,000円）県費（2,075,000円）の補助金の交付を受け、平成13年4月1日から平成14年3月29日まで、整理作業は平成13年4月1日から平成15年3月28日まで実施した。
- 調査組織
 

調査主体者	大井町教育委員会	文化財保護係長	坪田幹男
担当課	生涯学習課文化財保護係	文化財保護係・庶務	高橋偕子
教育長	遠藤正明	文化財保護係・発掘調査担当者	高崎直成・鍋島直久
教育次長	池本敏雄	大井町臨時職員・発掘調査補助員	土本医(平成8年5月1日 ～平成14年8月31日)・早川由利子(平成14年9月17日～)
生涯学習課長	金子忠弘		
- 本書作成にあたっての作業分担は次のとおりである。  
 本書の執筆は縄文時代の遺物を今井堯、第Ⅸ章（2）を土本医、それ以外を鍋島が行なった。  
 挿図割付：高橋けい子 写真図版割付：青山奈保美 土器復元：中田藤子 旧石器実測：土本医  
 土器実測・拓影：青山奈保美、石垣ゆき子、須藤さち子、丹治つや子、福島雅子、山口妙子  
 トレース：小林登喜江 表作成：植田勢津子、福島雅子 図版作成：青山奈保美、石垣ゆき子、  
 須藤さち子、高橋けい子、丹治つや子、福島雅子 遺構写真：鍋島直久、高崎直成、土本医、坪田幹男  
 遺物写真：小室 登（巻頭遺物写真）、鍋島直久、青山奈保美  
 遺物洗浄・注記・石器実測の一部を（株）東京航業研究所に委託した。また、整理作業全般において日本考古学協会員の今井堯氏の援助と協力を得た。
- 各遺跡の調査から報告書刊行にいたるまで下記の諸氏・機関より御指導・ご協力を賜った。（敬称略）  
 会田明、浅野晴樹、天ヶ嶋岳、荒井幹夫、市丸靖子、上田寛、内田賢司、越前谷理、大久保淳、岡田賢治、  
 加藤秀之、梶原勝、梶原喜世子、神木繁嘉、國見徹、隈本健介、小出輝雄、駒井和久、小室登、桜井信枝、  
 笹森健一、佐藤啓子、島田一郎、高橋京子、田中信、丹治剛、中村愛、原口雅樹、早坂廣人、堀善之、  
 松本新八郎、松本富雄、水村孝行、柳井章宏、柳沢健司、和田晋治、  
 埼玉県教育局生涯学習部文化財保護課、東久保土地区画整理組合、大井町立郷土資料館、大井町遺跡調査会
- 発掘調査ならびに整理作業参加者は下記の皆様である。  
 〈発掘調査参加者〉（敬称略）  
 浅野賢太郎、新井和枝、飯塚泰子、伊藤弘一、伊藤大地、井上晴江、海老原サナエ、大曾根キク子、大塚香、  
 笠原英子、加藤智香子、金子君子、小林こずい、酒井昭、佐久間ひろ子、佐藤裕幸、篠崎忠三、嶋田侑一郎、  
 鈴木英子、鈴木エミ子、関田成美、高貝しづ子、田畑真基、戸澤竹二、中嶋末子、新本伸枝、野岡由紀子、  
 林きぬ子、比嘉洋子、増沢勝実、松村さとみ、三村美代子、村端和樹、横井治水、若尾久美子、若林紀美代  
 〈整理作業参加者〉（敬称略）  
 青山奈保美、石垣ゆき子、植田勢津子、小野太樹、小野寺佳代、加藤淳子、蕪木友美、鎌倉聖悟、  
 小林登喜江、斎藤卓、椎名久美子、嶋田泰生、須藤さち子、高橋けい子、丹治つや子、中田藤子、野口裕子、  
 日比谷和美、福島雅子、前橋佑紀、丸山香織、本橋克則、山口妙子

## 凡 例

- 本書の遺構・遺物挿図の指示は以下のとおりである。
  - 縮尺は原則として  
 遺構配置図 1：300 遺構平面図・遺物出土状況図 1：60、1：30 炉などの詳細図 1：30  
 土器実測図 1：4、1：3 土器拓影図 1：3 石器実測図 1：3、2：3 銭 1：1
  - 遺構断面図の水糸高は海拔高を示す。明記していないものは同図版中の前遺構の海拔高に同じである。
  - 遺構図における screen-tone の指示、遺物出土状況のドットの指示。  
 攪乱  地山（ローム） 焼土   
 土器 ● 石器 ★ 黒曜石・チャート ▲ 礫○
  - 土器実測図における screen-tone の指示。  
 地文縄文 撚糸文
  - 土器断面図は、「網目」が繊維含有、●が雲母粒を含有する縄文土器を表わしている。
- 住居跡名は、遺跡内の通し番号である。
- 本報告にかかる出土品及び記録図面・写真等は一括して大井町教育委員会生涯学習課に保管してある。

第2表 2001年度埋蔵文化財調査一覧表

No	遺跡・地点名	申請地	調査面積 (m <sup>2</sup> )	開発面積 (m <sup>2</sup> )	原因	調査期間	調査措置
1	亀居遺跡第54地点	鶴ヶ岡2-28-17	56	148	個人住宅	13.4.24~13.4.27	試掘
2	亀居遺跡第55地点	鶴ヶ岡2-28-16	45	148	個人住宅	13.11.14~13.11.16	試掘
3	江川東遺跡第6地点	東久保1-168-7	15	71	個人住宅	13.7.17	試掘
4	亀久保堀遺跡第29地点	東久保29街区1.2.7.8画地	161	1,769	店舗	13.4.17 13.4.18~13.4.20	試掘調査後遺跡調査会で本調査
5	東久保遺跡第41地点	東久保4街区6.7画地	37	112	個人住宅	13.5.28~13.5.29	試掘
6	東久保遺跡第42地点	東久保19街区10画地	160	864	駐車場	13.4.18~13.4.21	試掘
7	東久保遺跡第43地点	東久保15街区14.15画地	37	142	個人住宅	13.5.22~13.5.25	試掘
8	東久保遺跡第44地点	東久保19街区9・11・12画地	186	757	倉庫	13.5.10~13.6.29	試掘
9	東久保遺跡第45地点	亀久保258-21	31.5	100	個人住宅	13.6.1	試掘
10	東久保遺跡第46地点	東久保17街区3・4画地	49	135	個人住宅	13.6.4~13.6.6	試掘
11	東久保遺跡第47地点	東久保31街区6・13画地	321	1,203	店舗	13.10.11~13.10.26	試掘
12	東久保遺跡第48地点	東久保18街区9・10画地	178	518	分譲住宅	13.12.12~13.12.25	試掘
13	東久保遺跡第49地点	東久保13街区7画地	1	100	分譲住宅	14.2.12~14.2.13	試掘
14	東久保西遺跡第11地点	東久保12街区5・9画地	79	1,445	駐車場	13.6.11~13.6.12	試掘
15	東久保西遺跡第12地点	東久保11街区9・13画地	387	1,074	店舗	13.6.25~13.7.2	試掘
16	東久保西遺跡第13地点	東久保14街区11画地	27.2	275	個人住宅	13.10.13~13.10.26	試掘
17	東久保西遺跡第14地点	東久保11街区10画地	60	237	店舗	14.1.31~14.2.4	試掘
18	東久保南遺跡第24地点	東久保49街区6画地	420	1,051	共同住宅	13.4.2~14.4.8	試掘
19	東久保南遺跡第25地点	東久保49街区2・3画地	596.6	1,388	中古車展示場	13.9.26~13.10.12	試掘
20	東久保南遺跡第26地点	東久保63街区3画地	40.5	208	店舗	13.10.30~13.11.1	試掘
21	西ノ原遺跡第120地点	大井・苗間24街区4画地	466	1,120	共同住宅	13.5.7~13.5.15	試掘
22	西ノ原遺跡第121地点	旭1-15	764	803	個人住宅	14.2.7~14.3.8	教育委員会で本調査
23	西ノ原遺跡第122地点	大井・苗間14街区8画地	252	593	共同住宅	14.3.9~14.3.19 14.6.21~14.7.22	試掘調査後教育委員会で本調査
24	中沢前遺跡第23地点	大井・苗間30街区1画地	85	261	個人住宅	13.5.11~13.5.15	試掘調査後教育委員会で本調査
25	神明後遺跡第15地点	苗間字神明後293-15	50	163	個人住宅	13.4.11 13.4.12~13.4.13	試掘調査後教育委員会で本調査
26	神明後遺跡第16地点	苗間字神明後309-14	189	165	個人住宅	13.7.23~13.7.24 13.7.25~13.9.3	試掘調査後教育委員会で本調査
27	神明後遺跡第17地点	苗間字神明後369-1	7.5	581	個人住宅	14.3.28	試掘
28	苗間東久保遺跡第22地点	苗間645-11	6	99	個人住宅	13.10.25	試掘
29	浄禅寺跡遺跡第20地点	苗間字神明後351-1	17.6	223	倉庫	13.10.26~13.10.29	試掘
30	浄禅寺跡遺跡第21地点	苗間字東久保591-3,592-7	12	182	個人住宅	13.11.19~13.11.20	試掘
31	本村遺跡第96地点	苗間101街区5画地	99	301	個人住宅	13.7.10~13.7.13	試掘
32	本村遺跡第97地点	大井・苗間82街区11画地	40.5	132	個人住宅	13.7.11~13.7.12	試掘
33	本村遺跡第98地点	大井・苗間94街区1画地	17	144	学童保育所	13.12.17~13.12.19	試掘
34	東台遺跡第34地点	大井字東台624-2	608	1,414	共同住宅	14.3.12~14.3.25 14.3.26~14.5.8	試掘調査後遺跡調査会で本調査
35	東台遺跡第35地点	大井字東台649-31	7.5	48	個人住宅	13.9.6~13.9.8	試掘
36	東台遺跡第36地点	大井字東台614	136	272	倉庫	13.10.15~13.11.2	試掘
37	東台遺跡第37地点	大井字東台626-12	101	100	個人住宅	13.10.12~13.11.5	教育委員会で本調査
38	東台遺跡第38地点	大井字東台614-3	400	787	駐車場	14.1.28~14.2.15	試掘
合計			6,145.9	19,133			

## VII 東久保南遺跡の調査

### 1 遺跡の立地と環境

東久保南遺跡は、入間川の支流新河岸川に注ぐさかい川の谷頭部から、約400～500m程下った左岸に位置している。標高19～21mで現谷底との比高差は1m以下でほぼ平坦である。現在は盛土されているが、東端には大雨の時に冠水して池になる窪地がみられた。さかい川は富士見市勝瀬字茶立久保付近に湧水源をもつ伏流水で現在は下水路となっている。なお、富士見市にも遺跡範囲は広がっており、同じ東久保南遺跡で登録され、同遺跡と接して「オトウカヤマ」と呼ばれる塚があり、1982年と1999年に富士見市教育委員会により試掘調査が実施されている。

周辺の遺跡はさかい川の対岸に縄文時代中期の大規模集落である西ノ原遺跡、さかい川下流には縄文時代中期後半の集落である中沢遺跡がある。

1981年以来2003年2月現在28地点で調査が行われ、縄文時代の落し穴・土坑・炉穴、縄文時代中期後半の住居跡1軒、9世紀後半の住居跡2軒、時期不明の溝跡が確認されている。遺跡の現況は畑地が多いが、区画整理道路の敷設も進み、徐々に開発が進んでいる。

### 2 東久保南遺跡第24地点

#### (1) 調査の概要

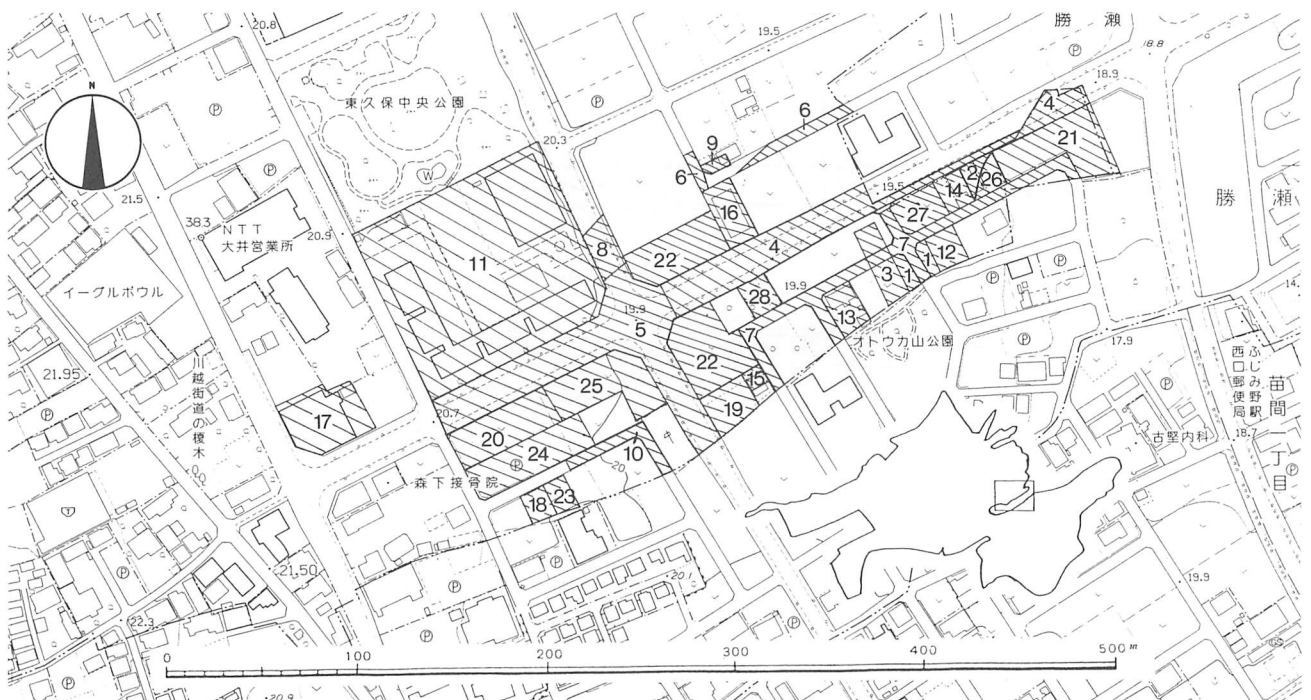
調査は共同住宅建設に伴うもので、原因者より2001年3月12日付けで、「埋蔵文化財事前協議書」が町教育委員会に提出された。申請地は遺跡範囲の西端部に位置するため申請者と協議の結果、遺跡範囲と遺構の存在を確認する試掘調査を実施した。

試掘調査は2001年4月2日から幅約2mのトレンチを12本設定し、重機による表土除去後、人力による表面精査を行ったが、遺構と遺物は確認されなかった。写真撮影・全測図等記録を行なったうえ埋め戻しを行ない、4月8日調査を終了した。

### 3 東久保南遺跡第25地点

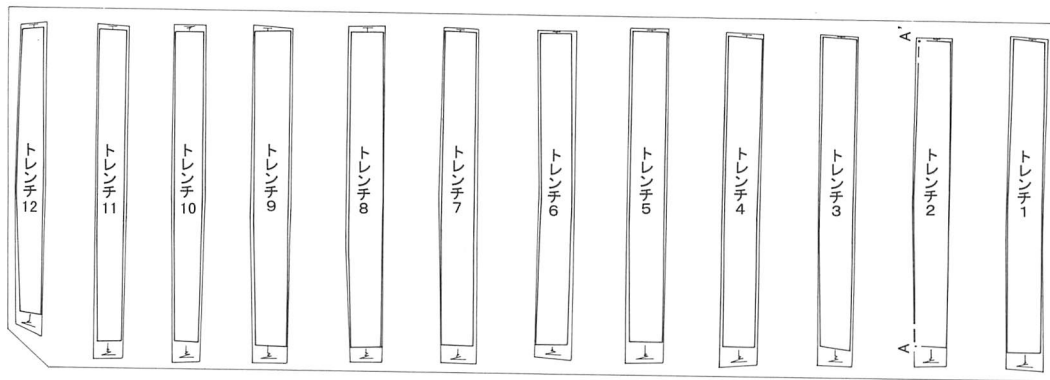
#### (1) 調査の概要

調査は店舗建設に伴うもので、原因者より2001年9月12日付けで、「埋蔵文化財事前協議書」が町教育委員会に提出された。申請地は遺跡範囲の西部に位置するため申請者と協議の結果、遺構の存在を確認する試掘調査を実施した。

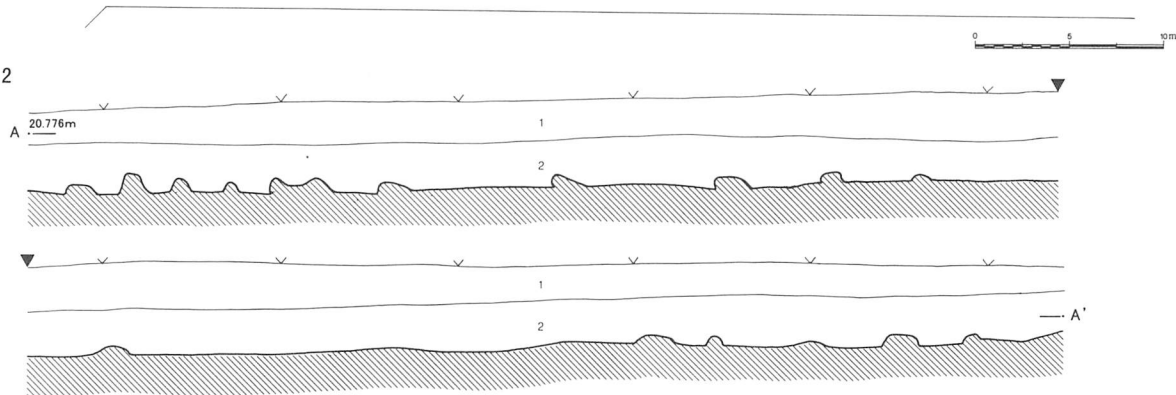


第25図 東久保南遺跡の地形と調査区 (1/4,000)

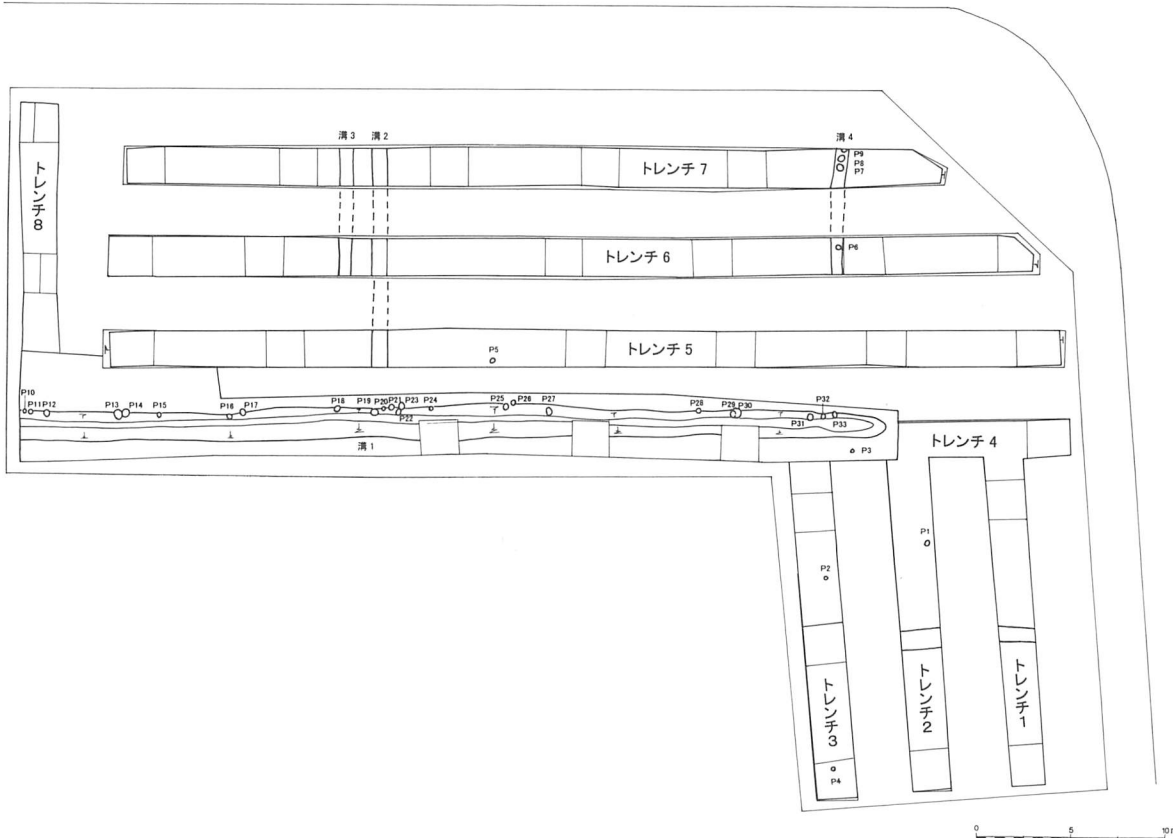
24 地点



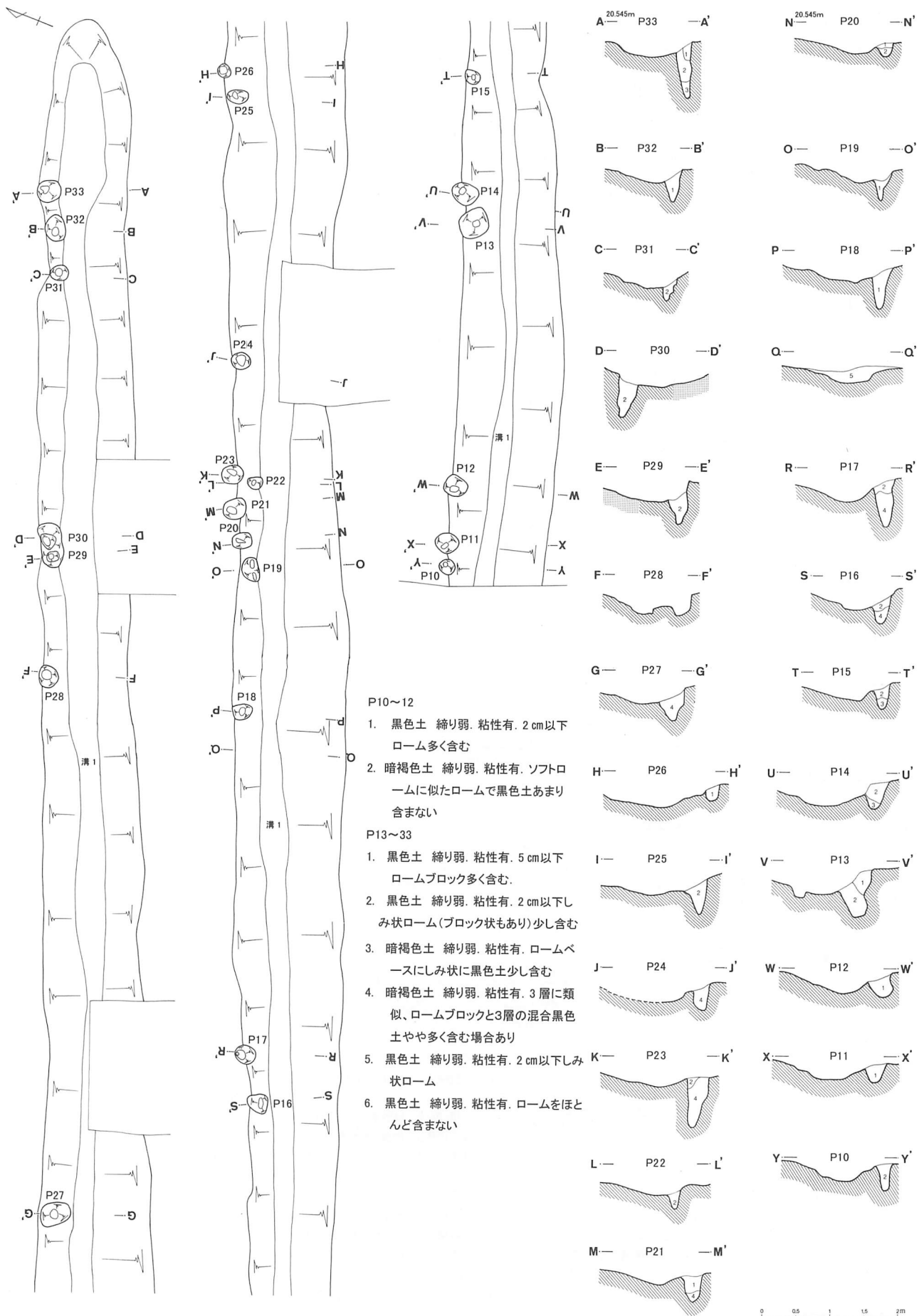
トレンチ2



25 地点



第26図 東久保南遺跡第24地点調査区域図 (1/400)、土層 (1/60)、第25地点遺構配置図 (1/400)



P10~12

- 1. 黒色土 締り弱、粘性有。2 cm以下  
ローム多く含む
- 2. 暗褐色土 締り弱、粘性有。ソフトロ  
ームに似たロームで黒色土あまり  
含まない

P13~33

- 1. 黒色土 締り弱、粘性有。5 cm以下  
ロームブロック多く含む。
- 2. 黒色土 締り弱、粘性有。2 cm以下し  
み状ローム(ブロック状もあり)少し含む
- 3. 暗褐色土 締り弱、粘性有。ロームベ  
ースにしみ状に黒色土少し含む
- 4. 暗褐色土 締り弱、粘性有。3層に類  
似、ロームブロックと3層の混合黒色  
土やや多く含む場合あり
- 5. 黒色土 締り弱、粘性有。2 cm以下し  
み状ローム
- 6. 黒色土 締り弱、粘性有。ロームをほと  
んど含まない

第27図 東久保南遺跡第25地点溝①・ピット① (1/80)

試掘調査は2001年9月26日から幅約2mのトレンチを8本設定し、重機による表土除去後、人力による表面精査を行った。東西方向に設定したトレンチ4で溝らしきプランが確認されたので拡張し検出した。

旧石器時代の遺構と遺物の確認調査を行ったが、確認されなかったため、写真撮影・全測図等記録を行なったうえ埋め戻しを行ない、10月12日調査を終了した。

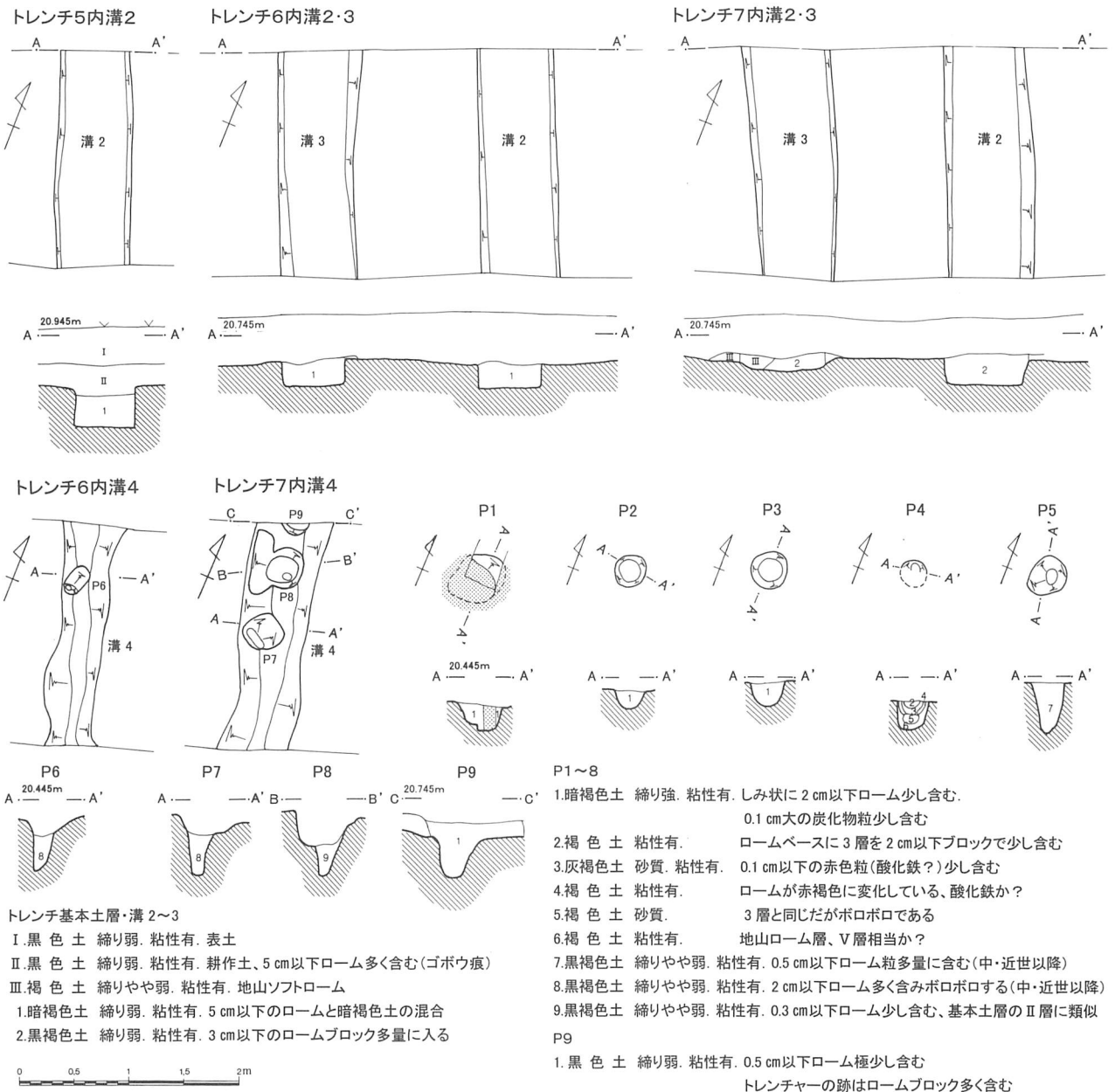
(2) 遺構

【溝1】東西方向に延び、断面は浅い「U」状を呈する。ピット10~33は溝に伴うものとみられる。溝確認面の規模は長さ45.65m、上幅1.1~1.6m、下幅20~70cm、深さ7~32.2cmを測る。

【溝2・3】トレンチ5~7にかけて南北方向に並行して延びる。溝2はトレンチ5ではみられない。断面は「U」状を呈し、農作物の貯蔵施設(芋穴)とみられる。確認面の規模は長さ6.6m、上幅54~76cm、下幅54~65cm、確認面からの深さ10~38cmを測る。

【溝4】東西方向に延び、区画整理前の道と重なる。溝断面は浅い「U」状を呈し、ピット16~33は溝に伴うものとみられる。確認面の規模は長さ6.6m、上幅47~60cm、下幅8~25cm、確認面からの深さ11.1~38.1cmを測る。

【ピット】33基を検出した。ピット覆土層の観察からP1~5は縄文時代以降、P6~33は中・近世以降の時期とみられる。



第28図 東久保南遺跡第25地点溝②・ピット② (1/60)

第7表 東久保南遺跡第25地点ピット一覧表 単位cm

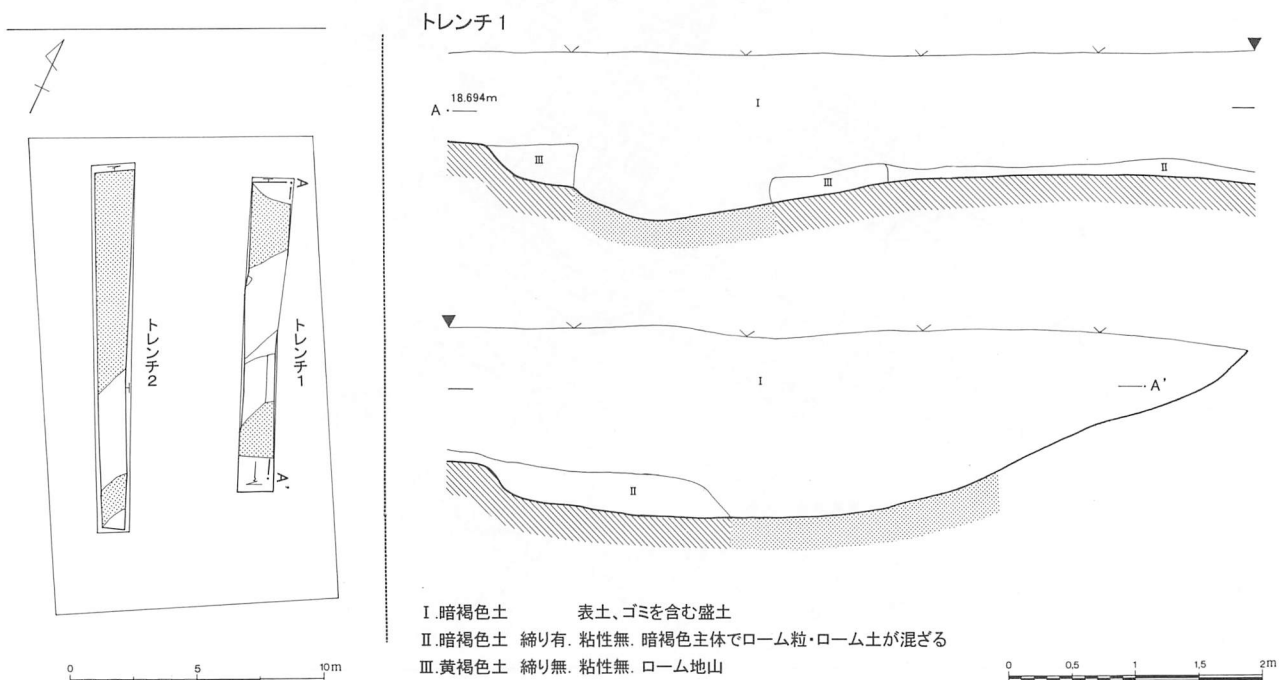
	平面形	確認径	底 径	深さ	備考
1	不明	(40~55)	—	16.4	
2	円形	33~38	17~19	20.6	
3	円形	33~35	20~21	23.6	
4	円形	(23~25)	(7)	16.9	
5	円形	33~38	10~13	47.3	
6	楕円形	15~29	4~5	43.6	
7	円形	30~33	6~21	46.3	
8	方形	32~37	24~29	42	
9	不明	25~(11)	20~(6)	29.5	
10	円形	22~23	6~7	40.7	
11	円形	30~31	5~11	29.5	
12	方形	29~32	8~12	47.6	
13	方形	40×43	9×10	90.8	
14	方形	30×38	9×12		
15	円形	21	5~8	41.1	
16	台形	27~30	5~15	51.7	
17	円形	25~30	12~15	78.3	
18	方形	22×30	8×14	63	
19	円形	25×36	5×12	45.4	
20	方形	23×28	3~15	20.9	
21	方形	28×33	9×15	40.7	
22	円形	17~21	4~7	34.5	
23	円形	27~31	7~15	81.2	
24	円形	24~26	15~16	39.2	
25	楕円形	20~31	6~12	57.8	
26	方形	18~21	10×10	27.3	
27	楕円形	32~46	12~12	54.2	
28	方形	27×32	14×14	35.4	
29	方形	(30)×32	14×18	59.4	
30	円形	33×(40)	21~24	70.8	
31	楕円形	23~28	10~12	21.3	
32	円形	30~38	10~14	49.2	
33	円形	33~35	10~12	81.9	

4 東久保南遺跡第26地点

(1) 調査の概要

調査は店舗建設に伴うもので、原因者より2001年10月15日付けで「埋蔵文化財事前協議書」が町教育委員会に提出された。申請地は遺跡範囲の東部に位置するため申請者と協議の結果、遺構の存在を確認するために試掘調査を実施した。

調査は10月30日から幅約1.5mのトレンチ2本を設定し重機による表土除去後、人力で表面精査を行った。トレンチの2本ともで地山ローム層に達する攪乱がみられた。遺構と遺物は確認されなかったため、写真撮影・全測図等記録を行なったうえ埋め戻しを行ない、11月1日調査を終了した。



第29図 東久保南遺跡第26地点調査区域図 (1/300)、土層 (1/60)



東久保西遺跡第14地点調査区近景



東久保西遺跡第14地点トレンチ1



東久保南遺跡第24地点調査区近景




東久保南遺跡第24地点トレンチ12




東久保南遺跡第25地点トレンチ1～3



東久保南遺跡第25地点トレンチ5～7



東久保南遺跡第25地点溝1

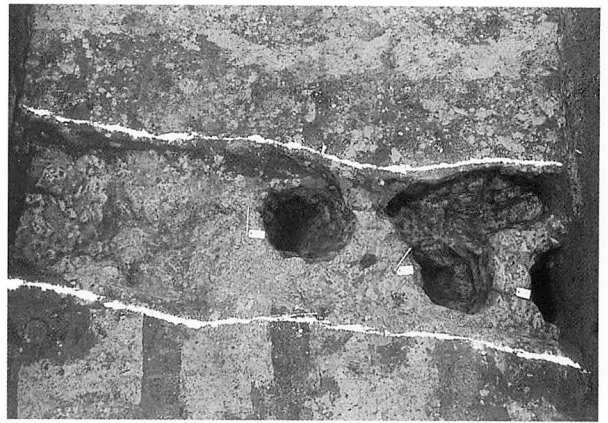


東久保南遺跡第25地点溝2・3 (トレンチ6)






東久保南遺跡第25地点溝 2




東久保南遺跡第25地点ピット 7～9 (左から)



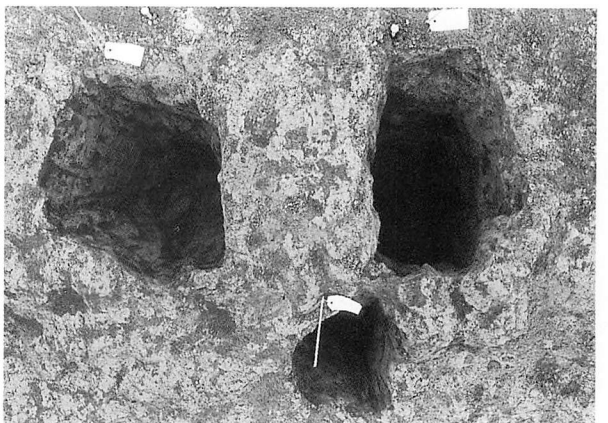
東久保南遺跡第25地点溝 4・ピット 6



東久保南遺跡第25地点ピット 13・14



東久保南遺跡第25地点ピット 19・20



東久保南遺跡第25地点ピット 21～23 (左から)



東久保南遺跡第26地点トレンチ 1



東久保南遺跡第26地点トレンチ 2