

例 言

1. 本書は、埼玉県入間郡大井町内に所在する遺跡群の1994年度の発掘調査報告書である。
2. 発掘調査および整理事業は、国庫（1,900,000円）、県費（950,000円）の補助金の交付を受け、平成6年4月4日から平成7年3月31日まで実施した。
3. 調査組織

調査主体者	大井町教育委員会		
担当課	生涯学習課文化財保護係		
教 育 長	小林茂吉（6.9.30まで）	高橋好次郎（6.10.1～）	
生涯学習課長	石井忠夫	文化財保護係	坪田幹男・高崎直成・鍋島直久
文化財保護係長	岡田真一	発掘調査担当者	坪田幹男・高崎直成・鍋島直久
4. 本書作成にあたっての作業分担は次のとおりである。

執 筆：	高崎直成（第Ⅰ、Ⅱ、Ⅴ、Ⅵ章）、鍋島直久（第Ⅲ、Ⅳ章）、土本医（第Ⅴ章石器）		
土器復元：	中田藤子	土器拓影：	石垣ゆき子、丹治つや子
実 測：	（術）文化財COM、斎藤尽志、高崎直成、高橋けい子、土本医、鍋島直久		
ト レ ース：	小林登喜江、須藤さち子	図版作成：	石垣ゆき子、丹治つや子
遺構写真：	坪田幹男、高崎直成、鍋島直久	遺物写真：	高崎直成

 また、本書の作成にあたり日本考古学協会の今井堯氏の絶大な援助と協力を得た。
5. 各遺跡の調査から報告書刊行にいたるまで下記の諸氏・機関より御指導・ご協力を賜った。
 浅野晴樹、荒井幹夫、今井堯、内田賢司、加藤秀之、神木繁嘉、駒井和久、桜井信枝、
 佐藤正志、笹森健一、島田一郎、鈴木加津子、鈴木仁子、中島宏、塚田政子、原口雅樹、
 早坂廣人、松本新八郎、松本富雄、三上七五郎、水村孝行、柳井章宏、柳沢健司、和田晋治
 （敬称略） 埼玉県教育局指導部文化財保護課、大井町大井・苗間第一土地区画整理組合、
 亀久保特定土地区画整理組合、大井町立郷土資料館、大井町遺跡調査会。
6. 発掘調査ならびに整理事業参加者は下記の皆様である。記して厚く感謝の意を表したい。
 〈発掘調査参加者〉（敬称略）
 会沢 泉、秋本太郎、新井和枝、荒井美奈子、飯塚泰子、井上晴江、内田信治、海老原サナエ、
 大井美智子、大曾根キク子、笠原英子、金子君子、金丸文男、上岡福蔵、神木光治、川部栄子、
 河野俊郎、小林こずい、小山エミ子、斎藤尽志、酒井 昭、佐久間ひろ子、佐々木定男、
 鮫貝有子、菅原 正、鈴木英子、鈴木エミ子、関田成美、高木千恵子、高久 彩、高橋明美、
 千見寺泰臣、戸澤竹二、中嶋末子、仲里しげ子、永塚美千代、並木宗次、野岡由紀子、
 野上吉樹、野沢松代、橋本弓子、塙 和男、林きぬ子、比嘉洋子、黛 佳代子、三村美代子、
 宮田 守、森脇やよい、山下一枝、若尾久美子、若林紀美代。
 〈整理事業参加者〉（敬称略）
 石垣ゆき子、斎藤尽志、須藤さち子、高橋けい子、丹治つや子、富岡康子、中田藤子

凡 例

1. 本書の遺構・遺物挿図の指示は以下のとおりである。

(1)縮尺は原則として	遺構平面図・遺物出土状況図	1:60
炉等の詳細図	1:30	土器実測図 1:4
		土器拓影図・石器実測図 1:3

 (2)遺構断面図の水糸高は海拔高を示す。
 (3)遺構図中の細数字は、床面もしくは確認面からの深さ(cm)を示す。
2. 住居跡名は、遺跡内の通し番号にしている。
3. 土器断面図は、「網目」が繊維含有、「黒丸」が雲母粒を含有する縄文土器を表わしている。
5. 本報告の出土品・記録図面・写真等は一括して大井町教育委員会生涯学習課に保管してある。

2 1994年度 埋蔵文化財調査一覧

No.	遺跡・地点	所在地	面積(m ²)	原因	調査期間	調査結果
1	西台遺跡第2地点	大井897-1、2	6,149	遊技場建設	4/4~4/12	試掘調査 旧石器時代 礫群 縄文時代 集石 土坑
2	本村遺跡第35地点	大井357-1	452	共同住宅建設	4/4~4/12	試掘調査 遺構なし
3	西ノ原遺跡第69地点	苗間106	1,821	店舗建設	4/8~4/27	大井町遺跡調査会で発掘調査 縄文中期 住居跡 屋外炉 土坑
4	西ノ原遺跡第70地点	苗間136	551	店舗建設	5/9~5/17	大井町遺跡調査会で発掘調査 縄文中期 住居跡 伏甕 土坑 ピット
5	東台遺跡第22地点	大井651-6	145.53	店舗建設	5/10~5/11	大井町遺跡調査会で発掘調査 縄文中期 住居跡 土坑
6	小田久保遺跡第3地点	大井1214-3	330	個人住宅建設	6/7	試掘調査 遺構なし
7	西ノ原遺跡第71地点	苗間112	309	個人住宅建設	6/20~7/5	試掘調査 時期不明 おとし穴
8	東台遺跡第23地点	大井649-12、13	285.91	個人住宅建設	6/23~6/27	試掘調査 縄文時代 住居跡
9	東台遺跡第24地点	大井634-20	58.49	個人住宅建設	7/6	試掘調査 縄文時代 集石 土坑
10	鶴ヶ舞遺跡第3地点	鶴ヶ舞1-69-1	141	駐車場造成	7/10	試掘調査 遺構なし
11	本村遺跡第36地点	大井101-9-10	890	共同住宅建設	7/28~8/4	大井町遺跡調査会で発掘調査 旧石器時代 礫群 縄文時代 土坑 中近世 井戸 溝 土坑 柵列
12	亀居遺跡第38地点	鶴ヶ岡2-1-1他	3,162.14	店舗建設	8/22~8/30	大井町遺跡調査会で発掘調査 縄文時代 集石 土坑 おとし穴 近世 根切溝
13	亀居遺跡第39地点	亀久保1008-5	342	駐車場造成	8/26~8/29	試掘調査 縄文時代 炉穴 土坑
14	本村遺跡第37地点	大井251	596	事務所建設	8/31~9/2	試掘調査 遺構なし
15	本村遺跡第38地点	大井253	264.53	個人住宅建設	8/30~9/7	試掘調査 中近世 溝
16	浄禅寺跡遺跡第8地点	苗間357-1	615	宅地分譲	9/20~9/27	試掘調査 時期不明 おとし穴 近世 根切溝
17	浄禅寺跡遺跡第9地点	苗間353	1,266	農地改良	10/18	試掘調査 時期不明 土坑 溝 焼土
18	浄禅寺跡遺跡第10地点	苗間356-1	999.09	宅地分譲	10/31~11/2	大井町遺跡調査会で発掘調査 近世 土壌墓 一石経埋納土坑 溝
19	東台遺跡第25地点	大井648-13、14	296.04	個人住宅建設	10/22~12/16	本調査 縄文中~後期 住居跡 土坑 袋状土壌 ピット 6 委保記第5-5066号
20	西ノ原遺跡第72地点	苗間112-109	321.47	個人住宅建設	11/2~11/28	本調査 縄文中期 住居跡 土坑 近世 溝 6 委保記第5-6583号
21	本村遺跡第39地点	大井124-1	805	共同住宅建設	11/9~11/16	試掘調査 遺構なし
22	本村遺跡第40地点	大井321-1	131	宅地分譲	11/22	試掘調査 遺構なし
23	本村遺跡第41地点	大井326	413	宅地分譲	11/15~11/22	大井町遺跡調査会で発掘調査 近代 ゴミ捨て土坑
24	本村遺跡第42地点	大井325	201	宅地分譲	11/15~11/22	大井町遺跡調査会で発掘調査 近代 ゴミ捨て土坑
25	浄禅寺跡遺跡第11地点	苗間352-1他	572	道路築造	1/9~2/3	試掘調査 時期不明 湧水口 焼土
26	本村遺跡第43地点	大井153-2、3	704	宅地分譲	1/12~1/19	大井町遺跡調査会で発掘調査 中近世 井戸 土坑 溝 柵列
27	江川東遺跡第2地点	東久保1-162-34	190.90	個人住宅建設	1/20~2/6	本調査 近世 土坑 ピット 7 委保記第5-856号
28	本村遺跡第44地点	大井287-1	1,198.68	共同住宅建設	2/17~2/28	大井町遺跡調査会で発掘調査 縄文時代 土坑 おとし穴 中近世 井戸 土坑 道路跡 ピット
29	神明後遺跡第3地点	苗間309-12-13	200.03	宅地分譲	3/24~3/29	大井町遺跡調査会で発掘調査 縄文中期 住居跡 埋甕 土坑 ピット 近世 溝
30	西ノ原遺跡第73地点	苗間92-1	274	個人住宅建設	3/27~3/29	試掘調査 遺構なし
		調査面積合計	23,543.81			

(4) 西ノ原遺跡

西ノ原遺跡は、入間川の支流新河岸川に注ぐさかい川の谷頭部から約500m程度下った右岸に位置する。さかい川は前述の亀居遺跡南を東流する福岡江川の南方約1kmを、新河岸川にむけてほぼ平行して流れる武蔵野台地特有の伏流水である。遺跡標高は18~21mで、現谷底との比高差は2~3mを測る程度で起伏の小さい低位台地上に立地する。

(4)-1 西ノ原遺跡第69地点

調査期間 1994,4,8~4,27 面積 1,821m² 調査原因 店舗建設

調査方法 バック・ホッで全面表土除去した後、人力で精査。

調査結果 縄文時代中期(住居跡26軒、土坑13基、ピット20基、屋外炉1基)

調査所見 遺構を確認したため原因者負担による本調査を1994年5月16日から10月24日にかけて大井町遺跡調査会が実施。調査区は眼鏡状の環状集落の南西部にあたる住居の密集部分。

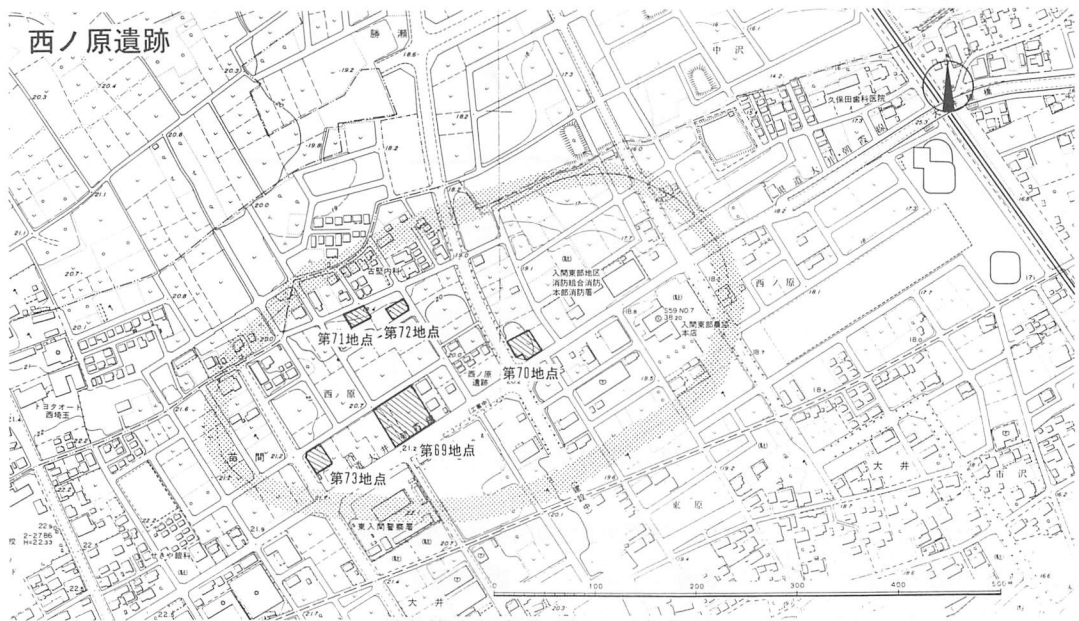
(4)-2 西ノ原遺跡第70地点

調査期間 1994,5,9~5,17 面積 551m² 調査原因 店舗建設

調査方法 2m幅のトレンチを9本設定し、人力で表土除去した後、精査。

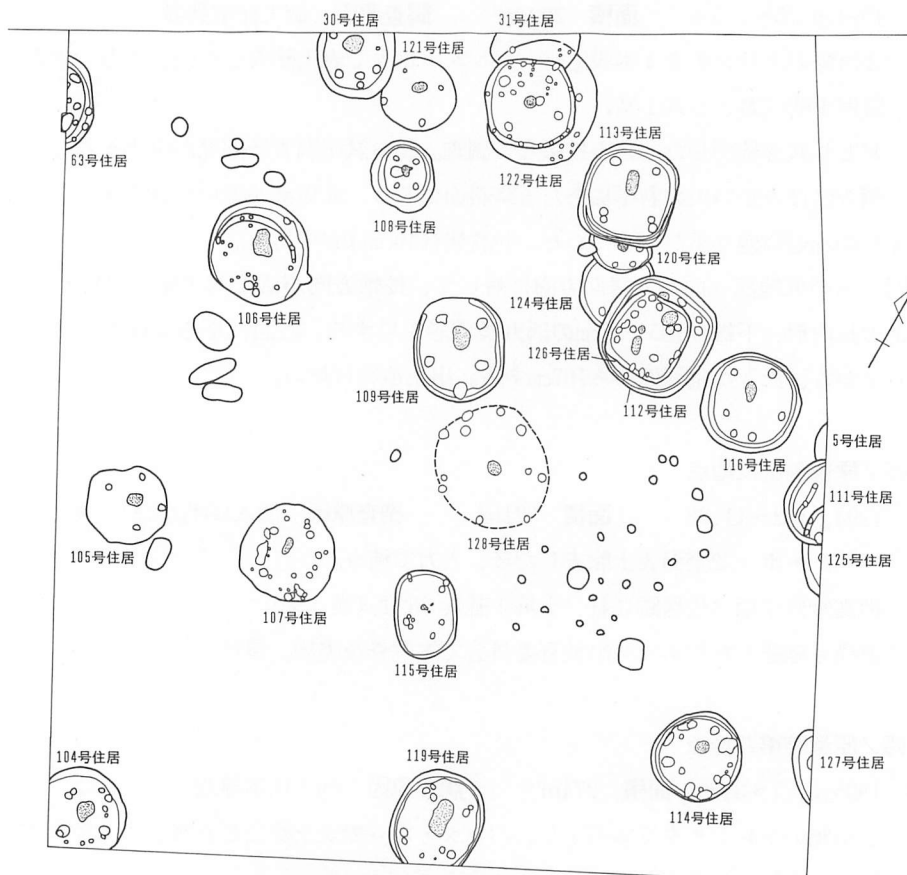
調査結果 縄文時代中期(住居跡3軒、土坑18基、ピット8基)

調査所見 原因者負担による本調査を1994年5月25日から7月22日にかけて大井町遺跡調査会が実施。伏襲を伴う土坑を検出した。調査区は環状部分の中央部にあたり、墓域の可能性がある。

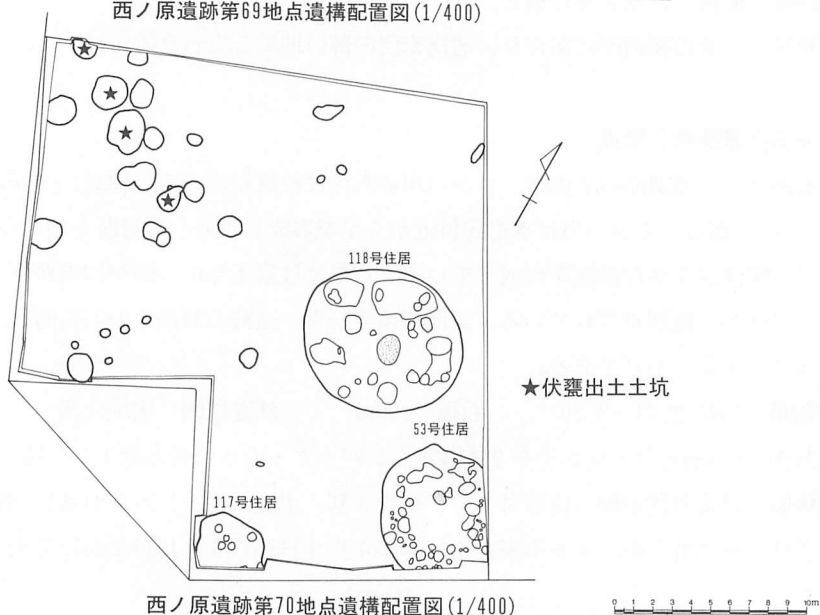


遺跡範囲及び調査区位置図(1/7500)

第5図 試掘調査位置図及び調査区域図(3)



西ノ原遺跡第69地点遺構配置図(1/400)



西ノ原遺跡第70地点遺構配置図(1/400)

第6図 試掘調査位置図及び調査区域図(4)

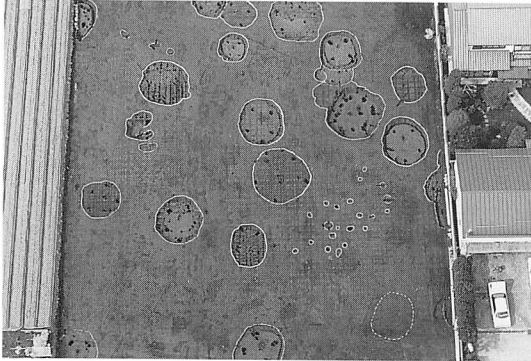
亀居遺跡・鶴ヶ舞遺跡・西ノ原遺跡




亀居遺跡第39地点 土坑



鶴ヶ舞遺跡第3地点




西ノ原遺跡第69地点 全景



西ノ原遺跡第69地点




西ノ原遺跡第70地点 伏甕土坑



西ノ原遺跡第70地点 東側住居跡



西ノ原遺跡第71地点



西ノ原遺跡第71地点 おとし穴