

(株)東京航業研究所、(有)文化財 COM

6. 発掘調査ならびに整理作業参加者は下記の皆様である。特に、大井氏館跡遺跡第14地点の調査にあたっては富士見市教育委員会ならびに同市作業員の方々に多大な協力を頂いた。また、江川南遺跡第19地点の調査にあたっては上福岡市教育委員会ならびに同市作業員の方々に多大な協力を頂いた。記して厚く感謝の意を表したい。

〈発掘調査参加者〉(敬称略)

新井和枝、飯塚泰子、井上晴江、内田潔、大曾根キク子、笠原英子、加藤智香子、金子君子、小林こずい、河野匠、河野格、酒井昭、佐久間ひろ子、篠崎忠三、鈴木英子、鈴木エミ子、鈴木勝弘、関田成美、高貝しず子、戸澤竹二、中嶋末子、野岡由紀子、林きぬ子、比嘉洋子、増沢勝実、村端和樹、若尾久美子、若林紀美代

(富士見市教育委員会) 飯田久子、上田寛、川上文明、佐々木真理子、島田仁、清水七枝、関根輝子、高野ナミ、塚本政勝、戸田美根子、富田茂夫、中川和弘、成田淑美、成田良一、羽田美代子、吉田信江

(上福岡市教育委員会) 長田弘毅、壺岐ヒサ子、井川弘、宇佐美弘澄、遠藤忠志、小田静夫、小野沢保孝、菊口繁子、西城満期子、鈴木ちい、滝沢久嘉、富寺佐代子、中村正、宮崎達夫、吉田寛

〈整理作業参加者〉(敬称略)

青山奈保美、石垣ゆき子、大久保明子、小林登喜江、須藤さち子、高橋けい子、丹治つや子、中田藤子、福島雅子、山口妙子

凡 例




1. 本書の遺構・遺物挿図の指示は以下のとおりである。

(1) 縮尺は原則として

遺構配置図 1:300 遺構平面図・遺物出土状況図 1:60、1:30 炉などの詳細図 1:30
土器実測図 1:4 土器拓影図 1:3 石器実測図 1:3、2:3 銭 1:1

(2) 遺構断面図の水糸高は海拔高を示す。明記していないのは同図版中の前遺構の海拔高に同じ。

(3) 遺構図における screen-tone の指示、遺物出土状況のドットの指示。

攪乱  地山(ローム)  焼土 
土器 ● 石器★ 黒曜石・チャート▲ 磔○

(4) 土器実測図における screen-tone の指示。

地文縄文  撚糸文 

(5) 土器断面図は、「網目」が繊維含有、●が雲母粒を含有する縄文土器を表わしている。

2. 住居跡名は、遺跡内の通し番号にしている。

3. 本報告にかかる出土品及び記録図面・写真等は一括して大井町教育委員会生涯学習課に保管してある。

第4表 2004年度埋蔵文化財調査一覧表

	遺跡・地点名	申請地	面積(m ²)	原因	試掘期間	調査期間	備考
1	鶴ヶ岡外遺跡第2地点	鶴ヶ岡5-196,197の一部	5,000	老人介護施設	2004.12.20~2005.2.2	2005.3.14~	試掘後、調査会で本調査
2	鶴ヶ岡遺跡第3地点	鶴ヶ岡3丁目	2,059	個人住宅	2005.1.7		試掘調査
3	江川東遺跡第8地点	東久保1丁目150他	6,137	共同住宅	2004.3.25~4.8		試掘調査
4	江川東遺跡第9地点	東久保1-6-19	464	保育園	2004.4.9~4.19	2004.5.10~5.25	試掘調査
5	東久保遺跡第58地点	ふじみ野2-27-2	558	分譲住宅	2004.4.13~4.14		試掘調査
6	東久保遺跡第59地点	ふじみ野2-25-7、8、9	1,804	店舗	2004.6.29	2004.7.14~7.23	試掘後、調査会で本調査
7	東久保遺跡第60地点	ふじみ野2-26-16	337	個人住宅	2004.7.22~7.24		試掘調査
8	東久保遺跡第62地点	ふじみ野2-25-16	220	個人住宅	2004.10.12~10.15		試掘調査
9	亀久保堀跡遺跡第30地点	ふじみ野2-25-1	659	店舗	2005.1.11~1.12	2005.1.31~2.7	試掘後、調査会で本調査
10	東久保南遺跡第33地点	ふじみ野4-9-2	354	店舗	2004.7.8~7.9		試掘調査
11	東久保南遺跡第34地点	ふじみ野4-9-2	555	店舗付共同住宅	2004.7.8~7.12		試掘調査
12	東久保南遺跡第35地点	ふじみ野1-5-8	194	個人住宅	2005.1.17		試掘調査
13	東久保南遺跡第36地点	ふじみ野4-8-7	1,005	事務所	2005.1.21~1.27	2005.2.7~2.15	試掘後、調査会で本調査
14	東久保南遺跡第37地点	ふじみ野4-10-1	695	駐車場	2005.2.10~2.14		試掘調査
15	西ノ原遺跡第127地点	旭1-13-4	222	個人住宅	2004.5.24~5.25		試掘調査
16	西ノ原遺跡第127地点	旭1-13-19	105	個人住宅	2004.5.24~5.25		試掘調査
17	西ノ原遺跡第128地点	旭1-16-9、10	614	店舗	2004.6.14~7.15	2004.7.16~9.29	試掘調査
18	西ノ原遺跡第129地点	旭1-11-5	235	共同住宅	2004.9.30~10.7		試掘調査
19	西ノ原遺跡第130地点	旭1-5-8	116	個人住宅	2004.10.14~10.15		試掘調査
20	西ノ原遺跡第131地点	旭1-5-13	97	店舗付個人住宅	2004.10.22		試掘調査
21	中沢前遺跡第25地点	苗間1-10-8	809	共同住宅	2004.6.4~6.10		試掘調査
22	神明後遺跡第23地点	苗間253	62	個人住宅	2004.4.9		試掘調査
23	神明後遺跡第24地点	苗間神明後293-4,10	148	個人住宅	2004.9.30~10.7		試掘調査
24	神明後遺跡第25地点	苗間295-1	660	店舗付個人住宅	2004.9.30~10.7		試掘調査
25	浄禅寺遺跡第24地点	苗間字神明後346-1、2の一部	391	個人住宅	2004.8.30~8.31		試掘調査
26	浄禅寺遺跡第25地点	苗間339-1,2	721	共同住宅	2004.9.22~10.12		試掘調査
27	浄禅寺遺跡第26地点	苗間字神明後354の2の一部	216	分譲住宅	2005.3.3~3.8		試掘調査
28	苗間東久保遺跡第23地点	苗間字東久保640-9	104	個人住宅	2004.9.1		試掘調査
29	小田久保遺跡第6地点	大井小田久保1207-5	306	個人住宅		2004.10.26~11.13	教育委員会で本調査
30	大井宿遺跡第8地点	大井1-6-7	282	個人住宅	2004.4.20		試掘調査
31	大井宿遺跡第10地点	大井1-3-16	341	分譲住宅	2004.9.21~10.6		試掘調査
32	大井宿遺跡第11地点	大井1丁目5番5,11	970	共同住宅	2004.12.10~12.20	2005.1.6~1.29	試掘後、調査会で本調査
33	本村遺跡第112地点	市沢1-17-16	289	共同住宅	2004.7.27		試掘調査
34	大井戸上遺跡第4地点	大井字東台689-3	128	個人住宅	2004.5.27		試掘調査
35	西台遺跡第5地点	大井字西台911-51	139	個人住宅	2004.6.17		試掘調査
36	東台遺跡第41地点	大井字東台648-4	182	個人住宅	2004.5.11~5.14		試掘調査
37	東台遺跡第42地点	大井640-4	515	教会増築	2004.9.7~9.17		試掘調査
38	東台遺跡第43地点	大井東台661-6	964	駐車場	2005.1.13		試掘調査
面積合計			28,657				

XVI 苗間東久保遺跡の調査

1 遺跡の立地と環境

苗間東久保遺跡は、東武東上線ふじみ野駅の東約600m、さかい川の谷頭部から約1,800m下った右岸、さかい川と浄禅寺川にはさまれた台地の縁辺に位置し、標高10~11m、現谷底との比高差は1~1.5mを測る。さかい川と本遺跡をのせる南側台地の間に緩やかな斜面を形成している。

周辺の遺跡は、さかい川上流に富士見市中沢遺跡、下流に富士見市外記塚遺跡、浄禅寺川対岸には浄禅寺跡遺跡がある。

遺跡周辺は畑が多く見られたが、ふじみ野駅の開発に伴い、個人住宅などの小規模な開発が進みつつある。

本遺跡の最初の調査は1979年に開発に伴う緊急調査として行なわれた。2005年3月現在23地点で試掘調査及び発掘調査が行なわれている。

これまでの調査で縄文時代中期後半~後期中葉の住

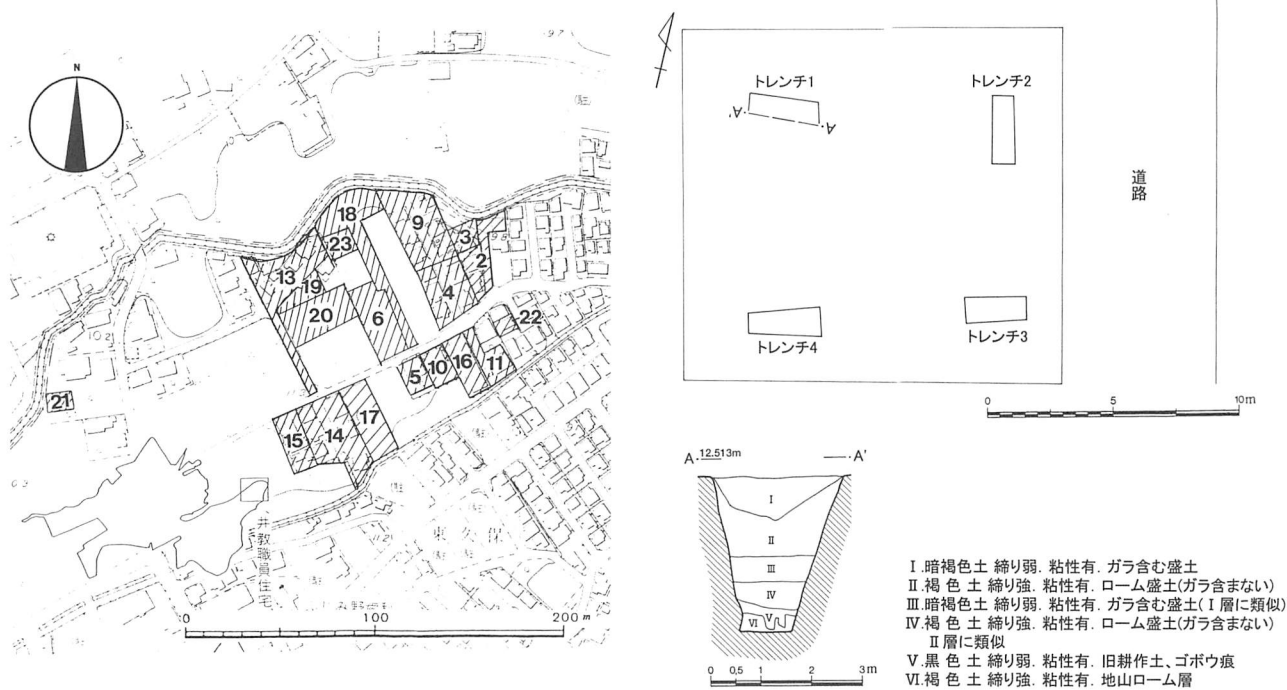
居跡、落とし穴、土坑、集石土坑、ピット等が多数確認検出されている。

2 苗間東久保遺跡第23地点

(1) 調査の概要

調査は個人住宅建設に伴うもので、原因者より2004年8月19日付で「埋蔵文化財事前協議書」が町教育委員会に提出された。申請地は遺跡の北側に位置し、隣接地では縄文時代の住居跡を検出しているため、原因者と協議の結果、遺構確認の試掘調査を実施した。

調査は2004年9月1日に行なった。幅約1mのトレンチ4本を設定し、重機で表土除去後、人力による表面精査を行なったが、遺構・遺物は確認されなかった。すでに盛土されており、確認面まで3mを測る。写真撮影・全側図作成等記録保存を行ない調査を終了した。




第72図 苗間東久保遺跡の地形と調査区 (1/4,000) 第23地点調査区域図 (1/300)・土層 (1/150)



苗間東久保遺跡第23地点試掘調査



苗間東久保遺跡第23地点試掘調査



浄禅寺跡遺跡第22地点試掘調査



浄禅寺跡遺跡第22地点試掘調査




浄禅寺跡遺跡第23地点試掘調査



浄禅寺跡遺跡第24地点試掘調査



浄禅寺跡遺跡第25地点試掘調査



浄禅寺跡遺跡第26地点試掘調査