

## 第 21 章 苗間東久保遺跡の調査

### I 遺跡の立地と環境

苗間東久保遺跡は、東武東上線ふじみ野駅の東約 600 m、さかい川の谷頭部から約 1,800 m 下った右岸、さかい川と浄禅寺川にはさまれた台地の縁辺に位置し、標高 10 ～ 11 m、現谷底との比高差は 1 ～ 1.5 m を測る。さかい川と本遺跡をのせる南側台地の間に緩やかな斜面を形成している。

周辺の遺跡は、さかい川上流に富士見市中沢遺跡、下流に富士見市外記塚遺跡、浄禅寺川対岸には浄禅寺跡遺跡がある。遺跡周辺は畑が多く見られたが、ふじみ野駅の開設に伴い、個人住宅などの小規模な開発が進みつつある。

本遺跡の最初の調査は 1979 年に開発に伴う緊急調査として行われた。2016 年 7 月現在 33 ケ所で試掘調査及び発掘調査が行われている。

これまでの調査で縄文時代早期の落とし穴や炉穴、中期後半～後期中葉の住居跡、落とし穴、土坑、集石土坑、ピット等が多数確認検出されている。

### II 苗間東久保遺跡第 31 地点

#### (1) 調査の概要

調査は個人住宅建設に伴うもので、原因者より 2013 年 12 月 27 日付けで「埋蔵文化財事前協議書」がふじみ野市教育委員会に提出された。申請地は遺跡の中央部西寄りに位置する。申請者と協議の結果、遺構の存在を確認するため 2014 年 1 月 20 日～2 月 28 日に試掘調査を実施した。

試掘調査は、幅約 1 ～ 1.5 m のトレンチ 3 本を設定し、重機による表土除去後、人力による表面精査を行った。その結果、縄文時代とみられる土坑 1 基を検出した。地表面から地山ローム層までの深さは約 70 ～ 80 cm である。

土坑の平面形態は円形で、規模は確認面径 140 × (76) cm、底径 105 × (60) cm、深さ 48 cm である。

建物基礎から遺構確認面まで、30 cm 以上の保護層が確保出来るため、工事立会いの措置とした。

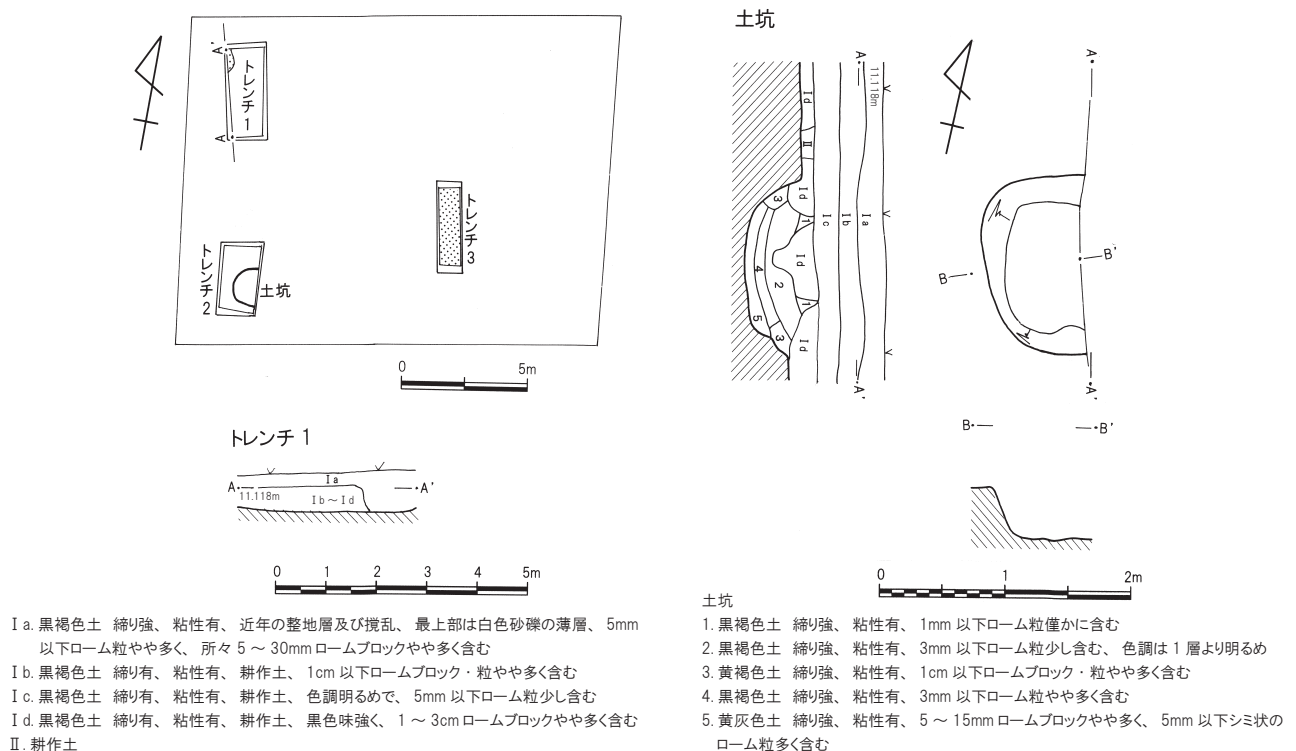
写真撮影・全測図作成等記録保存を行ったうえ埋め戻し、調査を終了した。なお旧石器時代の確認調査は行っていない。



第 81 図 苗間東久保遺跡の地形と調査区 (1/4,000)

第 40 表 苗間東久保遺跡調査一覧表

地点	所在地	調査期間 ( )は試掘調査	面積 (㎡)	調査原因	確認された遺構と遺物	所収報告書
1	大井町大字苗間字東久保 579-2～8	(1979.4.3～21)	605	共同住宅	炉穴 10、土坑 14、加曾利 E Ⅱ 式土器・石器	東部遺跡群 I
2	大井町大字苗間字東久保 646-6～10	(1979.9.4～10)10.30～11.8	530	共同住宅	住居 1、縄文中期後半土器	東部遺跡群 I
3	大井町大字苗間字東久保 642-11・12	(1980.4.7)	200	共同住宅	遺構なし、縄文土器細片	東部遺跡群 II
4	大井町大字苗間字東久保 642	(1980.4.16～5.10)	750	共同住宅	住居 2、土坑 6、縄文中期後半土器他	東部遺跡群 II
5	大井町大字苗間字東久保 636-3	(1980.9.8～24)	106	共同住宅	炉穴 2、集石 1、土坑 3、柱穴 32、ビット 6、縄文早期・後期土器	東部遺跡群 II
6	大井町大字苗間字東久保 639	(1980.11.27～12.26)	577	共同住宅	住居跡 2、炉穴 4、土坑 23、柱穴群、縄文中期後半・称名寺式土器	東部遺跡群 II
7	大井町大字苗間字東久保 573-3	(1982.4.1～3)	396	共同住宅	遺構なし、縄文土器細片	東部遺跡群 III
8	大井町大字苗間字神明前 568-7～9	(1982.4.2～9)	360	共同住宅	遺構遺物なし	東部遺跡群 IV
9	大井町大字苗間字東久保 642-1	(1982.11.8～12.5)	660	共同住宅	池状遺構、土坑 1、縄文中・後期土器・石器	東部遺跡群 V
10		1984	340		土坑 5、ビット 45、縄文後期堀之内式土器	未報告
11		1984	560		遺構なし、縄文中期勝坂式土器他	未報告
12		1984	320	共同住宅	遺構なし、縄文中期加曾利 E 式土器他	未報告
13		1984	900		住居跡 2、土坑 88、ビット 10、縄文堀之内式・加曾利 B 式土器	大井町史資料 I
14	大井町大字苗間字東久保 635	(1987.4.1)	923		土坑 7、ビット 92、平安以降ビット 6、縄文後期土器	東部遺跡群 IX
15	大井町大字苗間字東久保 635	(1988.12.8～14)	447	共同住宅	土坑 7、ビット 21、縄文後期称名寺式・堀ノ内式土器	東部遺跡群 IX
16	大井町大字苗間 645-1	(1989.8.21～24)8.24	390	共同住宅	住居跡 1、土坑 2、縄文中期後半・後期前半土器	東部遺跡群
17	大井町大字苗間 636-4	(1991.3.12～15)	583	駐車場	土坑 1、縄文前期・後期土器	町内遺跡群 I
18	大井町苗間字東久保 464、639 他	(1992.6.2～9)9.7～10.22	906	分譲住宅	住居跡 3、落とし穴 5、土坑 11、ビット 14、縄文前期・後期土器	調査会報告 5 集
19	苗間 637-14～16	(1994.2.8～16)2.16～3.25	350	宅地開発	住居跡 1、落とし穴 1、土坑 5、ビット 39、縄文早期後半・後期土器・石器・土製円盤	調査会報告 12 集
20	苗間 637-18・19	(1998.3.18～24)6.15～8.13	664	個人住宅	土坑 28、集石土坑 5、ビット 128、縄文後期土器、旧石器、泥面子	調査会報告 12 集
21	苗間字神明後 333-1	(1999.8.3～6)	350	個人住宅	土坑 2、縄文土器・石鏃	町内遺跡群 IX
22	苗間 645-11	(2001.10.25)	99	個人住宅	遺構なし、縄文土器	町内遺跡群 X I
23	苗間字東久保 640-9	(2004.9.1)	104	個人住宅	遺構遺物なし	町内遺跡群 X II
24	苗間東久保 637-1・28	(2006.3.7～4.20)4.10～28	561	分譲住宅	縄文時代土坑 10、ビット 164、縄文早期前半～後期中葉土器・石器	市内遺跡群 2
25	苗間字東久保 631-3	(2007.7.11～23)	414	分譲住宅	ビット 4、縄文土器	市内遺跡群 4
26	苗間字東久保 637-3・34	(2010.6.1～11)7.2～23	429	分譲住宅	縄文後期住居跡 1、土坑 5、ビット 99、風倒木痕 1	市内遺跡群 12
27						
28	苗間字東久保 644-1	(2011.7.21・22)	112	個人住宅	縄文時代ビット 1、土器片	市内遺跡群 14
29	苗間字東久保 630-1・3	(2011.7.28～8.1)	216	個人住宅	近世以降土坑 1、ビット 2、溝 4、縄文土器、土製品	市内遺跡群 14
30	苗間字東久保 641-3、644-4	(2011.8.22～24)	238	個人住宅	ビット 5、縄文土器片	市内遺跡群 14
31	苗間字東久保 644-6・7	(2014.1.20～28)	220	個人住宅	縄文時代土坑 1、土器片	市内遺跡群 18
32	苗間字神明後 334-1、335-1 他	(2014.3.6～27)4.8～5.19	2,989	共同住宅	縄文時代炉穴、中世以降溝検出、本調査	市内遺跡群 16



第 82 図 苗間東久保遺跡第 31 地点遺構配置図 (1/300)、土層 (1/150)、土坑 (1/60)






中沢前遺跡第 31 地点調査風景




中沢前遺跡第 31 地点トレンチ 2 調査風景




神明後遺跡第 50 地点調査風景



神明後遺跡第 50 地点トレンチ 1



神明後遺跡第 50 地点出土遺物①



神明後遺跡第 50 地点出土遺物②



苗間東久保遺跡第 31 地点調査風景



苗間東久保第 31 地点トレンチ 2 土坑