

第28表 本村遺跡調査一覧表

地点	所在地	調査期間	面積(m ²)	調査原因	確認された遺構と遺物	報告書
1	市沢2-10、市沢3-1・2(弁天後1)	1985.8.27~30	2,000	農地転用	遺構遺物なし	なし
2	大井280-1他(弁天後2)	1987.9.1~12.4	2,500	土地区画整理	旧石器、縄文：集石、落とし穴、土坑	大調7
3	大井111、113-1・2、114-1、115-1、282(弁天後3)	1988.9.5~1989.1.13	3,600	土地区画整理	縄文：落とし穴、土坑、中世：井戸、土坑、溝、掘立柱建物跡、地下式坑	大調7
	大井2-20(東原1)	1978.7.27~8.5	40	町史編纂事業	遺構遺物なし	大史12
	大井2-20(東原2)	1979.4.29~5.6	80	町史編纂事業	地下式坑、ピット、土坑	大史12
	大井2-20(東原3)	1980.12.25~1981.1.5	130	町史編纂事業	地下式坑、ピット、土坑	大史12
4	大井189、190、191、192(東原4)	1987.12.8~1988.1.29	1,872	土地区画整理	縄文：落とし穴、中世井戸、第六天	大調7
5	大井143、144-2(東原5)	1989.1.13~2.3	1,600	土地区画整理	中世：井戸、土坑、溝、掘立柱建物跡	大調7
6	大井149、160、164-1(東原6)	1989.5.15~6.15	1,565	土地区画整理	旧石器礫群、縄文：落とし穴、中世：土坑、溝	大調7
7	大井134の一部(東原7)	1989.8.2~31	500	土地区画整理	縄文C式土器、堀之内式土器	大調7
8	大井134	(1989.9.11~13)1989.9.30~1991.7.11	13,161	小学校グラウンド	縄文：落とし穴、中世：土坑、溝、掘立柱建物跡	大調4・東部X
9	大井138	(1989.12.4)	200	ゲートボール場	盛土保存	東部X
10	大井172-1	1989.2.21~28	500	範囲確認調査	縄文：落とし穴	東部X
11	大井82-3	(1990.2.7~22)	370	範囲確認調査	旧河道の北側落ち込み	東部X
12	大井240、241-4	1990.5.8~9	340	個人住宅	土坑、常滑片	東部XI
13	大井180	1990.7.25・26	428	個人住宅	土坑	東部XI
14	大井151、152、154~157	1990.9.17~10.31	2,160	土地区画整理	井戸2、土坑36、溝4	大調7
15	大井100、106~109、344	1990.10.1~11.30	2,820	土地区画整理	井戸13、土坑26、溝6、掘立柱建物跡1	大調7
16	大井110-2	(1990.11.6~13)	230	学童保育所	井戸1、溝2	東部XI
17	大井146、149	1991.1.7~3.7	1,270	事務所	旧石器：礫群、ブロック6、縄文：炉穴4、土坑2、中世：櫛列、溝2、地下式坑1、段切	大調3
18	大井110	1991.4.1~6.11	252	フェンス工事	旧石器：礫群2、中世：井戸6、溝4、地下式坑5、土坑15	大調3
19	大井110-2	1991.4.1~6.11	1,420	土地区画整理	旧石器：礫群2、中世：井戸6、溝4、地下式坑5、土坑16	大調7
20	大井253-1	1991.5.21~6.14	1,150	個人住宅	井戸2、土坑3、溝1	町内I
21	大井81-3、364	1991.6.17~8.31	1,772	土地区画整理	井戸1、溝6、地下式坑2、土坑6、柱穴列	大調7
22	大井108、109	1991.7.15~31	110	個人住宅	縄文土器、石器、陶器、磁器、ガラス、瓦、板碑、針金	町内I
23	大井169	1991.8.29・30	268	個人住宅	溝1	町内I
24	大井110-2	1992.2.28~7.31	4,646	土地区画整理	旧石器：礫群、中世：井戸24、地下式坑10、掘立柱建物跡、溝6、土坑40	大調7
25	大井107	(1992.5.21)	370	倉庫建設	ピット	町内II
26	大井348、369、370の一部	(1992.10.4~7)	576	個人住宅	遺構遺物なし	町内II
27	大井145	(1992.10.27)	1,101	個人住宅	遺構遺物なし	町内II
28	大井21-2、137、143、150、156、159、373-1	1992.12.1~1993.2.28	4,358	土地区画整理	縄文：土坑、中世：段切2、井戸3、地下式坑7、掘立柱建物跡、土坑3、近世：土坑墓6	大調7
29	大井159	1993.5.20~6.4	330	土地区画整理	縄文：土坑3、ピット、土坑	大調7
30	大井155	(1994.7.28~8.30)8.6~25)	411	個人住宅	溝1、土坑1、ピット25	町内III
31	大井154、155	1994.8.4・5	484	共同住宅	井戸2、地下式坑2、溝1、土坑14	大調7
32	大井351	1994.11.9~25	14,310	共同住宅	縄文：落とし穴	町内III
33	大井107、427-1	1994.11.11	337	駐車場造成	段切状遺構、土坑	町内III
34	大井533-5	1994.12.2~3	1,013	共同住宅	遺構遺物なし	町内III
35	大井357-1	(1994.4.4~12)	452	共同住宅	遺構遺物なし	町内IV
36	大井101-9-10	(1994.7.28~8.4)1994.9.2~10.31	890	共同住宅	旧石器：礫群2、縄文：落とし穴、土坑、中世：井戸2、溝3、土坑16、櫛列、ピット	大調12
37	大井251	(1994.8.31~9.2)	596	事務所	遺構遺物なし	町内IV
38	大井253	(1994.8.30~9.7)	264	個人住宅	中世~近世の溝1	町内IV
39	大井124-1	(1994.11.9~16)	805	共同住宅	遺構遺物なし	町内IV
40	大井321-1	(1994.11.22)	131	宅地分譲	遺構遺物なし	町内IV
41	大井325	(1994.11.15~11.22)1994.11.29~12.7	614	宅地分譲	近代のゴミ穴	大調12
42	大井326	(1994.11.15~11.22)1994.11.29~12.7		宅地分譲	近代のゴミ穴	大調12
43	大井153-2・3	(1995.1.12~19)1995.2.23~3.29	704	宅地開発	縄文：土坑、中世：井戸1、土坑3、溝1、水路跡	大調12
44	大井287-1	(1995.2.17~28)1995.4.10~5.25	1,198	共同住宅	縄文：落とし穴1、土坑3、中世：井戸1、溝1、土坑1、櫛列、ピット34	大調12
45	大井253他	(1995.6.18~7.17)	324	個人住宅	縄文：落とし穴1、中世：溝5、土坑14、ピット23	町内V
46	大井126	1995.6.1~7.28	744	共同住宅	中世：土坑15、ピット7、南側旧河床	大調12
47	大井253、255	(1995.7.18~28)	608	宅地分譲	土坑2	町内V
48	大井140	(1995.9.18~19)1995.9.30~11.20	1,122	宅地分譲	中世：井戸11、掘立柱建物跡7、溝2、地下式坑3、土坑14、櫛列4、水路	大調12
49	大井333	(1996.1.10・11)1996.1.16~2.3	280	個人住宅	溝1、土坑5、ピット51、北側埋没河川	町内V
50	大井106	(1996.2.20~24)	571	個人住宅	遺構遺物なし	町内V
51	大井350、360他	(1996.3.21~27)1996.4.3~5.30	2,412	共同住宅	旧石器、縄文：落とし穴6、集石土坑2、中世：井戸2、土坑1、櫛列	大調12・町内V
52	大井328	(1997.4.10~25)	140	倉庫	地下式坑3、掘立柱建物跡1、土坑6、ピット24	町内VI
53	大井243-2、244-1、289-1	(1997.4.17~6.25)	275	個人・分譲住宅	礫群1、土坑4、近世：溝4	町内VI
54	大井3491-2	(1997.4.11~17)	207	個人住宅	溝	町内VI
55	大井125-1、38-2	(1996.5.23~30)1996.6.25~7.31	936	共同住宅	旧石器：石器群2、礫群5、中世：溝1、土坑26、櫛列、焼土跡、ピット21	大調12・町内VI
56	大井302-1	(1996.7.18~19)1996.7.24~8.7	243	個人住宅	地下式坑1(21地点で確認の地下式坑)	大調12・町内VI
57	大井331	(1996.8.28~29)	300	共同住宅	遺構遺物なし	町内VI
58	大井279、282	(1996.12.24~1997.1.9)	284	店舗併用住宅	土坑1	町内VI
59	大井365-2	(1997.2.12)	331	共同住宅	遺構遺物なし	町内VI
60	大井129	(1997.6.2~14)	320	分譲住宅	礫集中5・ピット3	町内VII
61	大井76	(1997.6.4~14)	134	個人住宅	井戸1	町内VII
62	大井342	(1997.6.30~7.18)1997.10.21~1998.1.20	391	共同住宅	旧石器：礫群1、縄文：落とし穴、中世：井戸5、溝16、土坑98、櫛列2、ピット、地下式坑2、掘立柱建物跡、壁穴状遺構	大調12・町内VII
63	大井380	(1998.10.31~11.1)	154	個人住宅	遺構遺物なし	町内VII
64	市沢2-8-2	(1998.10.13~18)	134	個人住宅	ピット1	町内VII
65	大井110-2	(1998.3.6~13)1998.4.16~5.21	391	学校増築	旧石器：礫群5、中世：溝1、土坑2、ピット13	大調12
66	大井2-8-8・9	(1999.2.7~16)	179	駐車場造成	近世以降：溝、ピット	町内VII
67	市沢2-1-4	(1999.3.25~26)	140	個人住宅	遺構遺物なし	町内VII
68	大井182	(1999.4.17~21)	302	個人住宅	落とし穴1	町内VII
69	大井1-4-5	(1999.8.24)	116	個人住宅	遺構遺物なし	町内VII
70	大井2-12-7	(1999.9.4)	354	個人住宅	縄文：ピット1	町内VII
71	大井2-7-3	(1999.10.12)	116	個人住宅	ピット	町内VII
72	市沢2-12-12	(1999.11.12)	210	アスファルト駐車場	ピット	町内VII
73	市沢2-14-1	(1999.11.12)	156	個人住宅	遺構遺物なし	町内VII
74	大井108-2・3・6・7	(1999.1.11~19)2.8~17	1,495	共同住宅	中世：溝4、土坑2、ピット18、櫛列1	町内VII
75	市沢2-1-2	(1999.1.18)	224	個人住宅	遺構遺物なし(地山は水成堆積した黒色土)	町内VII
76	大井1-4-6	(1999.5.15~18)	118	個人住宅	遺構遺物なし	町内IX
77	市沢2-6-18・19	(1999.7.27~8.2)	538	駐車場造成	ピット1	町内IX
78	市沢2-6-6	(1999.9.20)	158	個人住宅	ピット1	町内IX
79	大井2-19-9	(1999.10.22~30)	642	個人住宅	集石土坑1、ピット2	町内IX
80	大井2-11-2	(1999.10.26~30)	204	個人住宅	縄文：土坑2、ピット1	町内IX
81	大井2-7-3	(1999.12.8~10)	117	個人住宅	遺構遺物なし	町内IX
82	市沢2-6-11	(1999.12.9~10)	171	個人住宅	遺構遺物なし	町内IX
83	市沢2-8-4	1999.12.9~13	181	個人住宅	遺構遺物なし	町内IX
84	市沢2-7-6	1999.12.24~2000.1.31)2000.2.2~3.6	1,310	共同住宅	縄文：落とし穴1、中世：段切、井戸2、茶毘跡1、掘立柱建物跡10、土坑26、溝2、櫛列2	大調15
85	大井2-7-2	(2000.1.6)	409	個人住宅	遺構遺物なし	町内IX
86	大井2-19-1~4・14	(2000.4.19~5.11)2000.5.15~6.29	5,745	公衆浴場	古代：木炭窯1、中世：掘立柱建物跡1、段切1、地下式坑5、井戸6、溝13、茶毘跡3、土坑墓57、櫛列2、ピット531	大調15 町内IX
87	大井2-12-2	(2000.5.31~6.3)	165	個人住宅	旧河川流域路・ピット3	町内IX
88	大井2-17-6	(2000.6.27~7.3)	154	個人住宅	用水路	町内IX
89	市沢2-11-1・2	(2000.7.19~8.1)	326	分譲住宅	縄文：落とし穴1、イモビツ	町内IX
90	大井2-7-4・5	(2000.8.31~9.22)	540	店舗	縄文：集石1、近世溝	町内IX
91	大井2-12-2	(2000.9.25~27)	37	個人住宅	旧河川流域路	町内IX
92	大井2-14-11	(2000.10.10)	25	個人住宅	旧河川流域路	町内IX

地点	所在地	調査期間	面積(m ²)	調査原因	確認された遺構と遺物	報告書
93	大井2-20-9	(2001.2.16~21)	283	社員寮	ピット	町内文
94	大井2-18-6	(2001.2.17~19)2001.2.20~3.6	87	個人住宅	中世：溝6、土坑1、ピット7、近世：溝4	町内文
95	大井2-7-10	(2001.3.6~9)	41	個人住宅	遺構遺物なし	町内文
96	市沢2-8-5	(2001.7.10~13)	99	個人住宅	遺構遺物なし	町内文
97	大井1-7-11	(2001.7.11~12)	41	個人住宅	遺構遺物なし	町内文
98	大井2-9-3	(2001.12.17~19)	17	学童保育所	溝2	町内文
99	市沢2-1	(2002.6.19~21)7.1~31	300	共同住宅	旧石器：礫群4、石器集中1、中世：土坑4、欄列1	大調15・町内文
100	大井2-20-7	(2002.8.20~26)	463	分譲住宅	遺構遺物なし	町内文
101	大井2-11-3	(2002.9.30~10.4)	217	店舗併用住宅	溝	町内文
102	市沢2-8	(2002.11.11~15)2002.12.11~2003.2.10	1,264	共同住宅	縄文：落とし穴6、古代以降：井戸7、柱穴8、溝4、土坑11、道路状遺構	大調15
103	大井143	(2003.2.13~18)	237	個人住宅	土坑1、ピット1	町内文
104	市沢3-4-1	(2003.5.14~30)	804	共同住宅	縄文：炉穴4、中世：段切遺構、地下式坑2、溝3、土坑4、ピット36	町内文
105	大井2-12-4	(2003.6.4~6)	131	個人住宅	土坑1	町内文
106	大井2-11-11	(2003.7.2~8)	135	分譲住宅	遺構遺物なし	町内文
107	大井2-12-4	(2003.7.3~5)	130	個人住宅	溝1、土坑1、ピット1	町内文
108	市沢2-6-25	(2003.7.17~23)	109	個人住宅	ピット5	町内文
109	市沢2-6-26	(2003.7.17~23)	114	個人住宅	遺構遺物なし	町内文
110	市沢2-6-27	(2003.10.16~18)	101	個人住宅	遺構遺物なし	町内文
111	大井2-16-2	2003.11.21~12.11	1,033	分譲住宅	縄文：炉穴1、風倒木痕2、中世：溝1、地下式坑2、土坑1、木炭窯1、不明遺構1、ピット10	大調21
112	市沢1-17-16	(2004.7.27)	289	共同住宅	遺構遺物なし	町内文
113	大井2-4-8	2002.8.22	1,051	駐車場造成	遺構遺物なし	町内文
113-b	市沢2-2-3	(2005.5.9・10)	27	個人住宅	欄列の一部	市内2
114	市沢3-2-1・12	(2005.10.21~28)	129	分譲住宅	遺構遺物なし	市内2
115	市沢2-10-6	(2005.11.21~29)2005.12.19~2006.1.31	170	分譲住宅	中世竊建建物跡、井戸、土坑、ピット、溝	市内2
116	市沢2-10-4の一部	(2006.1.17)	9	個人住宅	遺構遺物なし	市内2
117	大井2-11-4・6	(2006.3.22~4.14)	1,487	店舗	溝、土坑、欄列	市内2
118	市沢2-12-13	(2006.5.24~25)5.25	80	個人住宅	縄文：落とし穴1	市内3
119	市沢3-4-24	(2008.5.27~6.4)6.4~25	559	共同住宅	中世：地下式坑2、土坑16、ピット58	市内5・6
120	市沢2-2-2	(2008.12.18)	141	個人住宅	遺構遺物なし	市内6
121	市沢2-11-9	(2009.4.22)	150	個人住宅	遺構遺物なし	市内8
122	市沢2-11-9・26・27	(2009.5.27~6.3)	301	宅地造成	中世：地下式坑	市内8
123	市沢2-7-2	(2010.7.5~9)	620	宅地造成(4区画)	遺構遺物なし	市内10
124	市沢2-6-1	(2010.7.8~12)2010.7.12	428	宅地造成(3区画)	中世：土坑1	市内10
125	大井2-12-17	(2010.9.6)	143	個人住宅	遺構遺物なし	市内10
126	大井2-12-2	(2010.10.4~6)	611	個人住宅	遺構遺物なし	市内10
127	大井2-12-5・16・18	(2010.11.4~8)	417	分譲住宅	遺構遺物なし	市内10
128	大井2-18-1	(2014.11.17~27)	327	分譲住宅	中近世溝2、井戸1、ピット9、土器片	市内20
129	市沢1-1-8	(2014.8.28)	262	個人住宅	遺構遺物なし	市内15
129	大井2-20-4	(2015.11.5~16)	1,254	宅地造成	遺構遺物なし	未報告
130	大井2-16-17	(2015.11.16~20)	776	分譲住宅	縄文時代落とし穴1、ピット3	未報告
131	市沢2-8-2	(2016.3.4~8)	135	共同住宅	遺構遺物なし	未報告
132	大井2-17-9	(2016.8.4・5)	212	分譲住宅	溝1、陶磁器	未報告
133	大井2-7-6	(2016.10.11)	108	専用住宅	ピット3、遺物なし	未報告

大調 = 大井町遺跡調査会、大史 = 大井町史料、東部 = 東部遺跡群、町内 = 町内遺跡群、市内 = 市内遺跡群

II 本村遺跡第 128 地点

(1) 調査の概要

調査は分譲住宅建設に伴うもので、原因者より 2014 年 10 月 24 日付けで「埋蔵文化財事前協議書」がふじみ野市教育委員会に提出された。申請地は遺跡の西側に位置する。申請者との協議の結果、遺構の存在を確認するため、2014 年 11 月 17 ~ 27 日に試掘調査を実施した。

試掘調査は、幅約 1.5m のトレンチ 4 本を設定し、重機で表土除去後、人力による表面精査を行った。調査の結果、中近世以降の井戸 1 基、ピット 9 基、溝 2 本、用水路跡を確認した。出土遺物はない。現地表面から地山ロームまでの深さは約 70 ~ 100cm で、30 cm の保護層が確保できることから工事立会の措置とした。写真撮影・全測図作成等記録保存を行ったうえ埋戻し、調査を終了した。なお旧石器時代の調査は行っていない。

(2) 遺構と遺物

①井戸

井戸は調査区南部、トレンチ 3 で確認された。トレンチ内での確認のため平面形態は不明。確認面径は 332 × (134) cm である。

②ピット

ピット 1・2 は調査区北東部トレンチ 4 で、ピット 3 ~ 6 は調査区中央部西寄りトレンチ 2 で、ピット 7 ~ 9 は調査区中央部東寄りトレンチ 3 でそれぞれ確認した。規模は第 29 表参照。

③溝

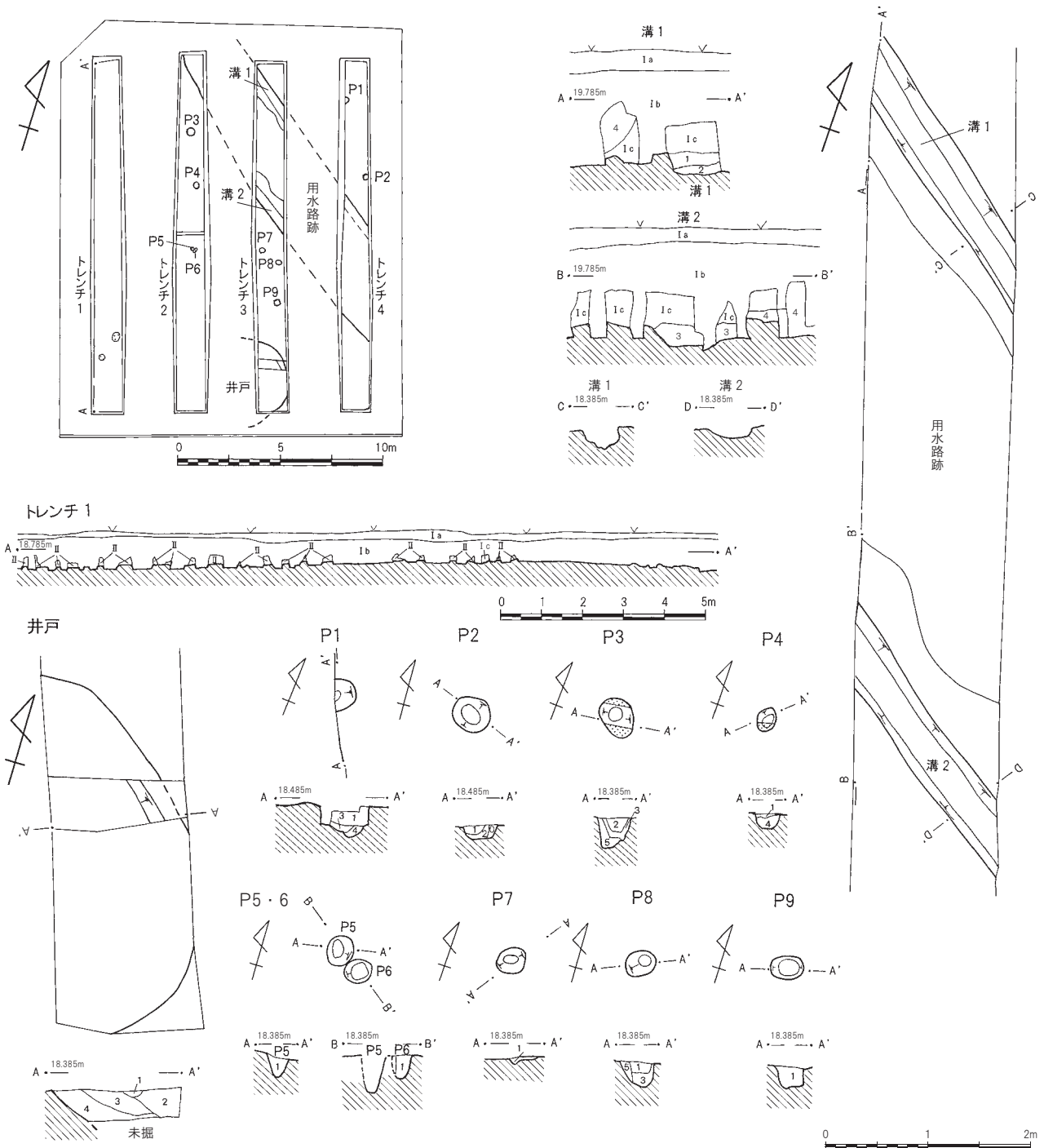
溝 1 は調査区北東部のトレンチ 3 からトレンチ 4 にかけて、溝 2 は調査区中央部トレンチ 2 ~ 4 にかけてそれぞれ確認した。いずれも用水路跡を挟むようにして北側に溝 1 が、南側に溝 2 が並行するように走行する。それぞれの規模は、溝 1 が上幅 40 ~ 47 cm、下幅 19 ~ 22 cm、深さ 21.3cm、溝 2 は上幅 45 ~ 46 cm、下幅 27 ~ 28 cm、深さ 5.1cm である。

第 29 表 本村遺跡第 128 地点ピット一覧表 (単位 cm)

No.	平面形態	確認面径	底径	深さ	備考
1	不明	(30) × (21)	7 × (5)	12.6	
2	円形	37 × 32	20 × 14	15	
3	円形	35 × 33	12 × 11	29.4	
4	方形	20 × 19	15 × 11	15.6	
5	円形	27 × 25	13 × 11	37.7	
6	円形	27 × 25	16 × 15	22.8	
7	方形	30 × 25	11 × 9	9.4	
8	円形	29 × 25	12 × 10	30.9	
9	楕円形	30 × 23	23 × 16	22.3	



第51図 本村遺跡遺構分布図 (1/3,000)



表土

- I a. 灰色・白色碎石 締り強、粘性弱、現駐車場の整地層
- I b. 暗灰褐色土 締り強、粘性有、5～20mm ロームブロック少し含む、旧耕作土
- I c. 黒褐色土 締り強、粘性有、色調灰色味が有る、15mm 礫・5～20mm ロームブロック僅かに含む
- II. 黒褐色土 締り強、粘性有、赤褐色味が有る、2mm 以下ローム粒僅かに含む、自然堆積層
- 1. 黒褐色土 締り強、粘性有、灰色味が有る、10～15mm ロームブロック少し含む、5mm 以下赤褐色酸化土シミ状にやや目立つ
- 2. 黒褐色土 締り強、粘性有、3cm 以下円礫多く、5mm ローム粒ブロックやや多く含む、5mm 以下酸化土もやや目立つ
- 3. 黒褐色土 締り強、粘性有、色調灰色味が有る、5mm 未満茶褐色ローム粒少し含む
- 4. 水路跡 黄褐色土 黄灰色土主体で、8cm 以下ロームブロック多く含む、よく締っている井戸
- 1. 黒褐色土 締り強、粘性有、硬く締る、2mm 以下ローム粒少し含む
- 2. 黒褐色土 締り強、粘性有、7cm 以下円礫多く、5mm 未満茶褐色ローム粒少し含む
- 3. 黒褐色土 締り強、粘性有、色調は2・4層に比べ褐色味が有り明るめ、2mm 以下ローム粒少し含む
- 4. 黒褐色土 締り強、粘性有、色調は2・3層に比べ黒色味強く、5mm 未満ローム粒少し含む、掘削深度より下には6～14cmの大型の円礫が、やや多くみえる

P1・3・4・8

- 1. 黒褐色土 締り強、粘性有、5～20mm 黄白色土・3mm 以下焼土少し含む
- 2. 黒褐色土 締り強、粘性有、5mm 未満ローム粒少し含む
- 3. 黒褐色土 締り強、粘性有、硬く締る、シミ状に茶褐色ロームブロックをやや多く含む
- 4. 黒褐色土 締り強、粘性有、硬く締る、3～20mm 黄白色土少し含む、1cm 以下茶褐色ロームブロック・粒多く含む
- 5. 茶褐色土 締り強、粘性有、ローム土主体、地山と比べ暗色で硬く締る
- P2
- 0. 攪乱
- 1. 黒褐色土 締り強、粘性有、シミ状に3～10mm 茶褐色ロームブロック・粒やや多く含む
- 2. 暗褐色土 締り強、粘性有、黒褐色土ベースに3cm 以下ロームブロック主体
- P5～7・9
- 1. 黒褐色土 締り有、粘性有、5mm 未満ローム粒多く含む

第52図 本村遺跡第128地点遺構配置図 (1/300)、土層 (1/150)、井戸・ピット・溝 (1/60)




本村遺跡第 128 地点調査風景



本村遺跡第 128 地点トレンチ 3



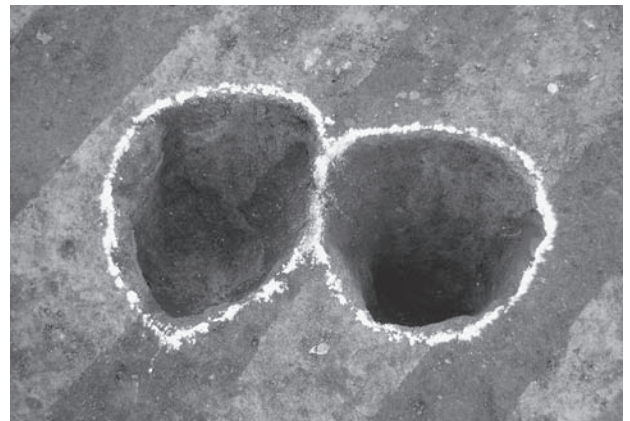
本村遺跡第 128 地点井戸




本村遺跡第 128 地点ピット 1・2



本村遺跡第 128 地点ピット 3・4



本村遺跡第 128 地点ピット 5・6



本村遺跡第 128 地点ピット 7～9



本村遺跡第 128 地点溝