

第 25 章 本村遺跡の調査

I 遺跡の立地と環境

本村遺跡は、東武東上線ふじみ野駅の南西約 800 m、砂川堀の左岸で標高 15 ～ 20 m に位置する。遺跡内には旧砂川の流路であった埋没河川が幾筋も認められ、それに取り残されるように微高地が存在する。砂川堀は狭山丘陵外縁に湧水を成し、武蔵野台地上を南西から北東に流れて新河岸川に合流する。

砂川堀の流域には多くの遺跡で、旧石器時代からの人々の活動の跡をみることが出来る。現在においても砂川の果たす役割は当時にも増して大きいものであるが、残念ながらその役割は大きく異なり、用水機能としての砂川から排水機能の砂川堀と言うのが現在の状況である。市内を流れる砂川堀も河川改修により、その姿を都市下水路に変え、往時を忍ばせる面影は残されていない。

周辺の遺跡では、砂川堀を挟んで縄文時代中期の大集落と奈良平安時代の製鉄関連遺跡である東台遺跡、旧石器時代の大井戸上遺跡と西台遺跡が位置する。左岸には旧石器時代～縄文時代の小田久保遺跡、旧石器時代～近世の大井氏館跡遺跡が位置する。本遺跡が中世から近世にかけての中心的な集落とするならば、大井氏館跡遺跡は近世川越街道整備以後の中心的な宿場および集落とみることができる。いずれにしても、町内における砂川堀流域の本村遺跡周辺は旧石器時代から現代にかけて良好な生活・住環境であったことがわかる。

2019 年 4 月現在 136 地点で調査を行い、旧石器時代の礫群・石器集中、縄文時代の落とし穴・炉穴、中世～近世の掘立柱建物跡・方形竪穴状遺構・井戸・溝・柵列・地下式墳・茶毘跡などを多数検出している。



第 76 表 本村遺跡調査一覧表

地点	所在地	調査期間	面積 (㎡)	調査原因	確認された遺構と遺物	所収報告書
1	市沢 2-10、市沢 3-1・2 (弁 天後 1)	1985.8.27 ～ 30	2,000	農地転用	遺構遺物なし	なし
2	大井 280-1 他 (弁天後 2)	1987.9.1 ～ 12.4	2,500	土地区画整理	旧石器、縄文：集石、落とし穴、土坑	大調 7
3	大井 111、113-1・2、 114-1、115-1、282 (弁 天後 3)	1988.9.5 ～ 1989.1.13	3,600	土地区画整理	縄文：落とし穴、土坑、中世：井戸、土坑、溝、掘立柱建物跡、 地下式坑	大調 7
	大井 2-20- (東原 1)	1978.7.27 ～ 8.5	40	町史編纂事業	遺構遺物なし	大史 12
	大井 2-20- (東原 2)	1979.4.29 ～ 5.6	80	町史編纂事業	地下式坑、ピット、土坑	大史 12
	大井 2-20- (東原 3)	1980.12.25 ～ 1981.1.5	130	町史編纂事業	地下式坑、ピット、土坑	大史 12
4	大井 189、190、191、 192 (東原 4)	1987.12.8 ～ 1988.1.29	1,872	土地区画整理	縄文：落とし穴、中世井戸、第六天	大調 7
5	大井 143、144-2 (東原 5)	1989.1.13 ～ 2.3	1,600	土地区画整理	中世：井戸、土坑、溝、掘立柱建物跡	大調 7
6	大井 149、160、164-1 (東 原 6)	1989.5.15 ～ 6.15	1,565	土地区画整理	旧石器礫群、縄文：落とし穴、中世：土坑、溝	大調 7
7	大井 134 の一部 (東原 7)	1989.8.2 ～ 31	500	土地区画整理	諸磯 C 式土器、堀之内式土器	大調 7
8	大井 134	(1989.9.11 ～ 13) 1989.9.30 ～ 1991.7.11	13,161	小学校グラウンド	旧石器：礫群 11、縄文：落とし穴、中世：土坑、溝、掘立柱 建物跡	大調 4、東部 X
9	大井 138	(1989.12.4)	200	ゲートボール場	盛土保存	東部 X
10	大井 172-1	1989.2.21 ～ 28	500	範囲確認調査	縄文：落とし穴	東部 X
11	大井 82-3	(1990.2.7 ～ 22)	370	範囲確認調査	旧河道の北側落ち込み	東部 X
12	大井 240、241-4	1990.5.8 ～ 9	340	個人住宅	土坑、常滑片	東部 XI
13	大井 180	1990.7.25 ～ 26	428	個人住宅	土坑	東部 XI
14	大井 151、152、154 ～ 157	1990.9.17 ～ 10.31	2,160	土地区画整理	井戸 2、土坑 36、溝 4	大調 7
15	大井 100、106 ～ 109、 344	1990.10.1 ～ 11.30	2,820	土地区画整理	井戸 13、土坑 26、溝 6、掘立柱建物跡 1	大調 7
16	大井 110-2	(1990.11.6 ～ 13)	230	学童保育所	井戸 1、溝 2	東部 XI
17	大井 146、149	1991.1.7 ～ 3.7	1,270	事務所	旧石器：礫群、ブロック 6、縄文：炉穴 4、土坑 2、中世：柵列、 溝 2、地下式坑 1、段切	大調 3
18	大井 110	1991.4.1 ～ 6.11	252	フェンス工事	旧石器：礫群 2、中世：井戸 6、溝 4、地下式坑 5、土坑 15	大調 3
19	大井 110-2	1991.4.1 ～ 6.11	1,420	土地区画整理	旧石器：礫群 2、中世：井戸 6、溝 4、地下式坑 5、土坑 16	大調 7
20	大井 253-1	1991.5.21 ～ 6.14	1,150	個人住宅	井戸 2、土坑 3、溝 1	町内 I
21	大井 81-3、364	1991.6.17 ～ 8.31	1,772	土地区画整理	井戸 1、溝 6、地下式坑 2、土坑 6、柱穴列	大調 7
22	大井 108、109	1991.7.15 ～ 31	110	個人住宅	縄文土器、石器、陶器、磁器、ガラス、瓦、板碑、針金	町内 I
23	大井 169	1991.8.29 ～ 30	268	個人住宅	溝 1	町内 I
24	大井 110-2	1992.2.28 ～ 7.31	4,646	土地区画整理	旧石器：礫群、中世：井戸 24、地下式坑 10、掘立柱建物跡、溝 6、 土坑 40	大調 7
25	大井 107	(1992.5.21)	370	倉庫建設	ピット 1	町内 II
26	大井 348、369、370 の 一部	(1992.10.4 ～ 7)	575.7	個人住宅	遺構遺物なし	町内 II
27	大井 145	(1992.10.27)	1,101	個人住宅	遺構遺物なし	町内 II
28	大井 21-2、137、143、 150、156、159、373-1	1992.12.1 ～ 1993.2.28	4,358	土地区画整理	縄文：土坑、中世：段切 2、井戸 3、地下式坑 7、掘立柱建物、 土坑 3、近世：土坑墓 6	大調 7
29	大井 159	1993.5.20 ～ 6.4	330	土地区画整理	地下式坑 3、ピット、土坑	大調 7
30	大井 155	(1993.7.28 ～ 7.30) 1993.8.6 ～ 25	411	個人住宅	溝 1、土坑 1、ピット 25	町内 III
31	大井 154、155	1994.8.4 ～ 5	484	共同住宅	井戸 2、地下式坑 2、溝 1、土坑 14	大調 7
32	大井 351	1994.11.9 ～ 25	14,310	共同住宅	旧石器、縄文：落とし穴	町内 III
33	大井 107、427-1	1994.11.11	337	駐車場造成	段切状遺構、土坑	町内 III
34	大井 533-5	1994.12.2 ～ 3	1,013	共同住宅	遺構遺物なし	町内 III
35	大井 357-1	(1994.4.4 ～ 12)	452	共同住宅	遺構遺物なし	町内 IV
36	大井 101-9-10	(1994.7.28 ～ 8.4) 1994.9.2 ～ 10.31	890	共同住宅	旧石器：礫群 2、縄文：落とし穴、土坑、中世：井戸 2、溝 3、 土坑 16、柵列、ピット 22	大調 12
37	大井 251	(1994.8.31 ～ 9.2)	596	事務所	遺構遺物なし	町内 IV
38	大井 253	(1994.8.30 ～ 9.7)	264	個人住宅	中世～近世の溝 1	町内 IV
39	大井 124-1	(1994.11.9 ～ 16)	805	共同住宅	遺構遺物なし	町内 IV
40	大井 321-1	(1994.11.22)	131	宅地分譲	遺構遺物なし	町内 IV
41	大井 325	(1994.11.15 ～ 22) 1994.11.29 ～ 12.7	614	宅地分譲	近代のゴミ穴	大調 12
42	大井 326	(1994.11.15 ～ 22) 1994.11.29 ～ 12.7		宅地分譲	近代のゴミ穴	大調 12
43	大井 153-2・3	(1995.1.12 ～ 19) 1995.2.23 ～ 3.29	704	宅地開発	縄文：土坑、中世：井戸 1、土坑 3、溝 1、水路跡	大調 12

地点	所在地	調査期間	面積 (㎡)	調査原因	確認された遺構と遺物	所収報告書
44	大井 287-1	(1995.2.17～28) 1995.4.10～5.25	1,198	共同住宅	縄文：落とし穴 1、土坑 3、中世：井戸 1、溝 1、土坑 1、柵列、ビット 34	大調 12
45	大井 253 他	(1995.6.18～7.17)	324	個人住宅	縄文：落とし穴 1、中世：溝 5、土坑 14、ビット 23	町内 V
46	大井 126	1995.6.1～7.28	744	共同住宅	中世：土坑 15、ビット 7、南側旧河床	大調 12
47	大井 253、255	(1995.7.18～28)	608	宅地分譲	土坑 2	町内 V
48	大井 140	(1995.9.18～19) 1995.9.30～11.20	1,122	宅地分譲	中世：井戸 11、掘立柱建物跡 7、溝 2、地下式坑 3、土坑 14、柵列 4、水路	大調 12
49	大井 333	(1996.1.10～11) 1996.1.16～2.3	280	個人住宅	溝 1、土坑 5、ビット 51、北側埋没河川	町内 V
50	大井 106	(1996.2.20～24)	571	個人住宅	遺構遺物なし	町内 V
51	大井 350、360 他	(1996.3.21～27) 1996.4.3～5.30	2,412	共同住宅	旧石器、縄文：落とし穴 8、集石土坑 2、中世：井戸 2、土坑 1、柵列	大調 12、町内 V
52	大井 328	(1997.4.10～25)	140	倉庫	地下式坑 3、掘立柱建物跡 1、土坑 6、ビット 24	町内 VI
53	大井 243-2、244-1、289-1	(1997.4.17～6.25)	275	個人・分譲住宅	礫群 1、土坑 4、近世：溝 4	町内 VI
54	大井 3491-2	(1997.4.11～17)	207	個人住宅	溝	町内 VI
55	大井 125-1、38-2	(1996.5.23～30) 1996.6.25～7.31	936	共同住宅	旧石器：石器群 2、礫群 5、中世：溝 1、土坑 26、柵列、焼土跡、ビット 21	大調 12、町内 VI
56	大井 302-1	(1996.7.18～19) 1996.7.24～8.7	243	個人住宅	地下式坑 1 (21 地点で確認の地下式坑)	大調 12、町内 VI
57	大井 331	(1996.8.28～29)	300	共同住宅	遺構遺物なし	町内 VI
58	大井 279、282	(1996.12.24～ 1997.1.9)	284	店舗併用住宅	土坑 1	町内 VI
59	大井 365-2	(1997.2.12)	331	共同住宅	遺構遺物なし	町内 VI
60	大井 129	(1997.6.2～14)	320	分譲住宅	礫集中 5・ビット 3	町内 VII
61	大井 76	(1997.6.4～14)	134	個人住宅	井戸 1	町内 VII
62	大井 342	(1997.6.30～7.18) 1997.10.21～ 1998.1.20	391	共同住宅	旧石器：礫群 1、縄文：落とし穴、中世：井戸 5、溝 16、土坑 98、柵列 2、ビット 38 (柵列中)、地下式坑 2、掘立柱建物跡、竪穴状遺構	大調 12、町内 VII
63	大井 380	(1998.10.31～11.1)	154	個人住宅	遺構遺物なし	町内 VII
64	市沢 2-8-2	(1998.10.13～18)	134	個人住宅	ビット 1	町内 VII
65	大井 110-2	(1998.3.6～13) 1998.4.16～5.21	391	学校増築	旧石器：礫群 5、中世：溝 1、土坑 2、ビット 13	大調 12
66	大井 2-8-8・9	(1999.2.7～16)	179	駐車場造成	近世以降：溝 2、ビット 1	町内 VII
67	市沢 2-1-4	(1999.3.25～26)	140	個人住宅	遺構遺物なし	町内 VII
68	大井 182	(1999.4.17～21)	302	個人住宅	落とし穴 1	町内 VIII
69	大井 1-4-5	(1999.8.24)	116	個人住宅	遺構遺物なし	町内 VIII
70	大井 2-12-7	(1999.9.4)	354	個人住宅	縄文：ビット 1	町内 VIII
71	大井 2-7-3	(1999.10.12)	116	個人住宅	ビット 1	町内 VIII
72	市沢 2-12-12	(1999.11.12)	210	アスファルト駐車場	ビット 1	町内 VIII
73	市沢 2-14-1	(1999.11.12)	156	個人住宅	遺構遺物なし	町内 VIII
74	大井 108-2・3・6・7	(1999.1.11～19) 1999.2.8～17	1,495	共同住宅	中世：溝 4、土坑 2、ビット 18、柵列 1	町内 VIII
75	市沢 2-1-2	(1999.1.18)	224	個人住宅	遺構遺物なし (地山は水成堆積した黑色土)	町内 VIII
76	大井 1-4-6	(1999.5.15～18)	118	個人住宅	遺構遺物なし	町内 IX
77	市沢 2-6-18・19	(1999.7.27～8.2)	538	駐車場造成	ビット 1	町内 IX
78	市沢 2-6-6	(1999.9.20)	158	個人住宅	ビット 1	町内 IX
79	大井 2-19-9	(1999.10.22～30)	642	個人住宅	集石土坑 1、ビット 2	町内 IX
80	大井 2-11-2	(1999.10.26～30)	204	個人住宅	縄文：土坑 2、ビット 1	町内 IX
81	大井 2-7-3	(1999.12.8～10)	117	個人住宅	遺構遺物なし	町内 IX
82	市沢 2-6-11	(1999.12.9～10)	171	個人住宅	遺構遺物なし	町内 IX
83	市沢 2-8-4	1999.12.9～13	181	個人住宅	遺構遺物なし	町内 IX
84	市沢 2-7-6	(1999.12.24～ 2000.1.31) 2000.2.2 ～3.6	1,310	共同住宅	縄文：落とし穴 1、中世：段切、井戸 2、茶毘跡 1、掘立柱建物跡 10、土坑 26、溝 2、柵列 2	大調 15
85	大井 2-7-2	(2000.1.6)	409	個人住宅	遺構遺物なし	町内 IX
86	大井 2-19-1～4・14	(2000.4.19～5.11) 2000.5.15～6.29	5,745	公衆浴場	古代：木炭窯 1、中世：掘立柱建物跡 1、段切 1、地下式坑 5、井戸 6、溝 13、茶毘跡 3、土坑墓 97、柵列 2、ビット 531	大調 15、町内 X
87	大井 2-12-2	(2000.5.31～6.3)	165	個人住宅	旧河川流域路・ビット 3	町内 X
88	大井 2-17-6	(2000.6.27～7.3)	154	個人住宅	用水路	町内 X
89	市沢 2-11-1・2	(2000.7.19～8.1)	326	分譲住宅	縄文：落とし穴 1、イモビツ	町内 X
90	大井 2-7-4・5	(2000.8.31～9.22)	540	店舗	縄文：集石 1、近世溝	町内 X
91	大井 2-12-2	(2000.9.25～27)	37	個人住宅	旧河川流域路	町内 X
92	大井 2-14-11	(2000.10.10)	25	個人住宅	旧河川流域路	町内 X
93	大井 2-20-9	(2001.2.16～21)	283	社員寮	ビット	町内 X

地点	所在地	調査期間	面積 (㎡)	調査原因	確認された遺構と遺物	所収報告書
94	大井 2-18-6	(2001.2.17 ~ 19) 2001.2.20 ~ 3.6	87	個人住宅	中世：溝 6、土坑 1、ビット 7、近世：溝 4	町内 X
95	大井 2-7-10	(2001.3.6 ~ 9)	41	個人住宅	遺構遺物なし	町内 X
96	市沢 2-8-5	(2001.7.10 ~ 13)	99	個人住宅	遺構遺物なし	町内 XI
97	大井 1-7-11	(2001.7.11 ~ 12)	41	個人住宅	遺構遺物なし	町内 XI
98	大井 2-9-3	(2001.12.17 ~ 19)	17	学童保育所	溝 2	町内 XI
99	市沢 2-1	(2002.6.19 ~ 21) 2002.7.1 ~ 31	300	共同住宅	旧石器：礫群 4、石器集中 1、中世：土坑 4、柵列 1	大調 15、町内 XII
100	大井 2-20-7	(2002.8.20 ~ 26)	463	分譲住宅	遺構遺物なし	町内 XII
101	大井 2-11-3	(2002.9.30 ~ 10.4)	217	店舗併用住宅	溝	町内 XII
102	市沢 2-8	(2002.11.11 ~ 15) 2002.12.11 ~ 2003.2.10	1,264	共同住宅	縄文：落とし穴、古代以降：井戸 7、柱穴列 8、溝 4、土坑 11、道路状遺構	大調 15
103	大井 143	(2003.2.13 ~ 18)	237	個人住宅	土坑 1、ビット 1	町内 XII
104	市沢 3-4-1	(2003.5.14 ~ 30)	804	共同住宅	縄文：炉穴 4、中世：段切遺構、地下式坑 2、溝 3、土坑 4、ビット 36	町内 XII
105	大井 2-12-4	(2003.6.4 ~ 6)	131	個人住宅	土坑 1	町内 XII
106	大井 2-1-11	(2003.7.2 ~ 8)	135	分譲住宅	遺構遺物なし	町内 XII
107	大井 2-12-4	(2003.7.3 ~ 5)	130	個人住宅	溝 1、土坑 1、ビット 1	町内 XII
108	市沢 2-6-25	(2003.7.17 ~ 23)	109	個人住宅	ビット 5	町内 XII
109	市沢 2-6-26	(2003.7.17 ~ 23)	114	個人住宅	遺構遺物なし	町内 XII
110	市沢 2-6-27	(2003.10.16 ~ 18)	101	個人住宅	遺構遺物なし	町内 XII
111	大井 2-16-2	2003.11.21 ~ 12.11	1,033	分譲住宅	縄文：炉穴 1、風倒木痕 2、中世：溝 1、地下式坑 2、土坑 1、木炭窯 1、不明遺構 1、ビット 10	大調 21
112	市沢 1-17-16	(2004.7.27)	289	共同住宅	遺構遺物なし	町内 XII
113	大井 2-4-8	2002.8.22	1,051	駐車場造成	遺構遺物なし	町内 XII
113-b	市沢 2-2-3	(2005.5.9 ~ 10)	27	個人住宅	柵列の一部	市内 2
114	市沢 3-2-1・12	(2005.10.21 ~ 28)	129	分譲住宅	遺構遺物なし	市内 2
115	市沢 2-10-6	(2005.11.21 ~ 29) 2005.12.19 ~ 2006.1.31	170	分譲住宅	中世掘建柱建物跡、井戸、土坑、ビット 1、溝	市内 2
116	市沢 2-10-4 の一部	(2006.1.17)	9	個人住宅	遺構遺物なし	市内 2
117	大井 2-11-4・6	(2006.3.22 ~ 4.14)	1,487	店舗	溝、土坑、柵列	市内 2
118	市沢 2-12-13	(2006.5.24 ~ 25) 2006.5.25	80	個人住宅	縄文：落とし穴 1	市内 3
119	市沢 3-4-24	(2008.5.27 ~ 6.4) 2008.6.4 ~ 25	559	共同住宅	中世：地下式坑 2、土坑 16、ビット 58	市内 5、6
120	市沢 2-2-2	(2008.12.18)	141	個人住宅	遺構遺物なし	市内 6
121	市沢 2-11-9	(2009.4.22)	150	個人住宅	遺構遺物なし	市内 8
122	市沢 2-11-9・26・27	(2009.5.27 ~ 6.3)	301	宅地造成	中世：地下式坑	市内 8
123	市沢 2-7-2	(2010.7.5 ~ 9)	619.57	宅地造成 (4 区画)	遺構遺物なし	市内 10
124	市沢 2-6-1	(2010.7.8 ~ 12) 2010.7.12	428	宅地造成 (3 区画)	中世：土坑 1	市内 10
125	大井 2-12-17	(2010.9.6)	143	個人住宅	遺構遺物なし	市内 10
126	大井 2-12-2	(2010.10.4 ~ 6)	611	個人住宅	遺構遺物なし	市内 10
127	大井 2-12-5・16・18	(2010.11.4 ~ 8)	417	分譲住宅	遺構遺物なし	市内 10
128	大井 2-18-1	(2014.11.17 ~ 27)	327	分譲住宅	中近世溝 2、井戸 1、ビット 9、土器片	市内 20
129	市沢 1-1-8	(2014.8.28)	262	個人住宅	遺構遺物なし	市内 15
129	大井 2-20-4	(2015.11.5 ~ 13)	1,253.99	宅地造成	ビット 1、陶磁器	市内 22
130	大井 2-16-17	(2015.11.16 ~ 20)	776	分譲住宅	土坑 1、ビット 3、土器片	市内 22
131	市沢 2-8-2	(2016.3.4 ~ 8)	135.18	共同住宅	遺構遺物なし	市内 22
132	大井 2-17-9	(2016.8.4 ~ 5)	212	分譲住宅	ビット 1、溝 1、陶磁器	市内 24
133	大井 2-7-6	(2016.10.11)	107.54	個人住宅	ビット 3、遺物なし	市内 24
134	大井 2-20-2・3・9	(2017.6.5 ~ 16)	2,670.63	宅地造成 (開発道路築造)	遺構遺物なし	市内 24
135	大井 1-4-9、-10 の一部	(2018.9.19)	698	分譲住宅	遺構なし、陶磁器	未報告
136	市沢 2-4-7	(2018.10.17 ~ 19) 2019.4.11 ~ 23	651	駐車場	旧石器礫群、地下式坑、土坑、段切遺構、石器、落とし穴、ビット、溝、中世土器片	市内 24

※ 136 地点は、本調査の報告に伴い、第Ⅱ部にて試掘調査段階からの詳細を掲載した。なお 135 地点の試掘調査については、市内遺跡群 25（2021 年刊）に掲載予定である。



第134図 本村遺跡溝分布図 (1/3,000)

Ⅲ 本村遺跡第 133 地点

(1) 調査の概要

調査は個人住宅建設に伴うもので、原因者より 2016 年 9 月 28 日付けで「埋蔵文化財事前協議書」がふじみ野市教育委員会に提出された。申請地は遺跡範囲の中央部に位置する。申請者と協議の結果、遺構の存在を確認するため 2016 年 10 月 11 日に試掘調査を実施した。

試掘調査は幅約 1.5m のトレンチ 2 本を設定し、重機による表土除去後、人力で表面精査を行った。現地表面から約 70 ～ 80 cm で埋没河川覆土層を確認した。

調査の結果、中近世以降と考えられるピット 3 基を検出した。写真撮影・全測図作成等記録保存を行ったうえで埋戻し、調査を終了した。

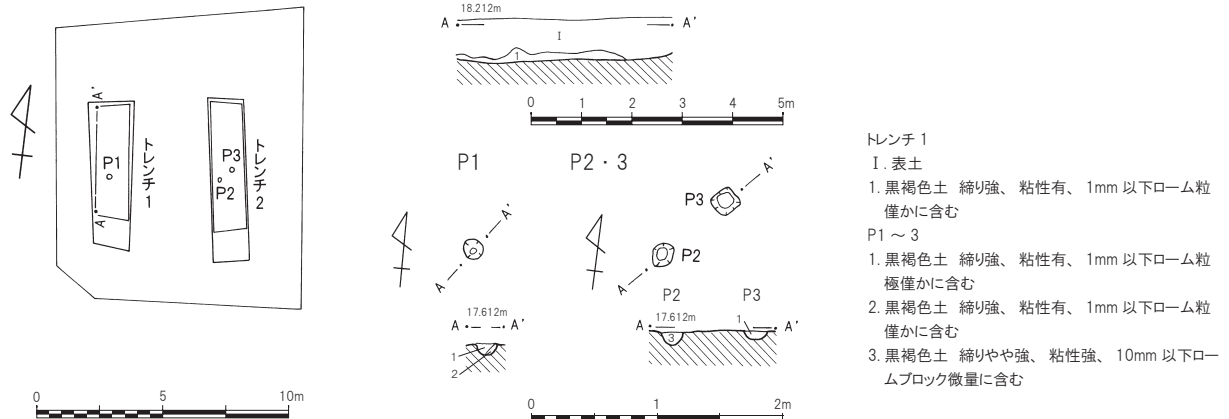
(2) 遺構と遺物

遺構はピット 3 基を検出した。ピットの詳細については第 136 図及び第 77 表に詳細を掲載した。出土遺物はない。土層の観察からピット 3 は中世以降の可能性がある。

第 77 表 本村遺跡第 133 地点ピット一覧表 (単位 cm)

No.	平面形態	確認面径	底径	深さ
1	円形	18×15	6×5	9.2
2	円形	20×16	13×9	20.4
3	方形	20×19	13×12	10.3

第 133 地点



第 136 図 本村遺跡第 133 地点遺構配置図 (1/300)、土層 (1/150)、ピット (1/60)



本村遺跡第 132 地点トレンチ 1 溝




本村遺跡第 132 地点トレンチ 1



本村遺跡第 132 地点ピット完掘

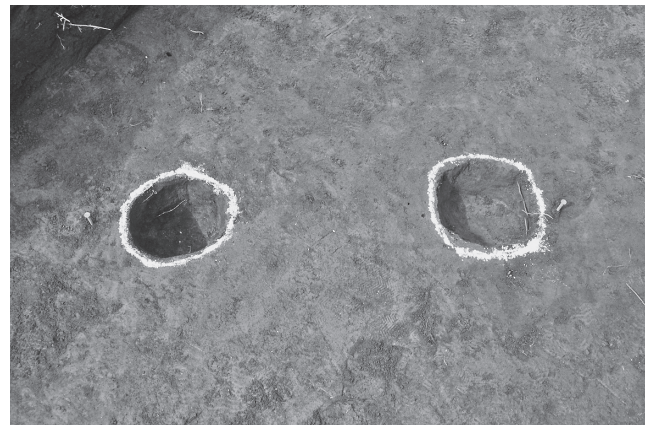
遺構外



本村遺跡第 132 地点出土遺物



本村遺跡第 133 地点ピット 1



本村遺跡第 133 地点ピット 2・3



本村遺跡第 133 地点トレンチ 1



本村遺跡第 133 地点トレンチ 2